COMUNE DI GIOVINAZZO

Settore III – Gestione del Territorio

ADEGUAMENTO DELLO STRUMENTO URBANISTICO VIGENTE ALLA PIANIFICAZIONE PAESAGGISTICA (P.P.T.R.)

IL DIRIGENTE 3° SETTORE
Ing. Cesare Trematore

COMUNE DI GIOVINAZZO
3° SETTORE GESTIONE DEL TERRITORIO

SETTORE GESTIONE DEL TERRITORIO
- UFFICIO DI PIANO -
- Deliberazione Giunta Comunale del 27 Ottobre 2015 n.150 -

Ing. Cesare TREMATORE
Pianificazione e Coordinamento generale - Dirigente del Settore Gestione del Territorio

Ing. Daniele CARRIERI
Ambiente, Idrogeomorfologia e Paesaggio

Ing. Nicola GALLO
Mobilità e Infrastrutture

Analisi e elaborazioni cartografiche:
Ing. Vito D'ONGHIA - Supporto esterno Ufficio di Piano
Ing. Daniela MANCINI - Supporto esterno Ufficio di Piano

Attività tecnico-amministrativa di supporto alla pianificazione:
Dott.ssa Anna RICCI
Sig.ra Costanza PICERNO
Geom. Francesco ANDRIANO
Geom. Giuseppe DIGIOIA
Geom. Giuseppe LAFORTEZZA

SCHEDATURA DI GROTTE, GEOSITI, VINCOLI ARCHITETTONICI, VINCOLI ARCHEOLOGICI, SEGNALAZIONI ARCHITETTONICHE E SEGNALAZIONI ARCHEOLOGICHE

-2017-

DENOMINAZIONE GROTTA

PULICCHIO DI PAPPALETTERE

UBICAZIONE

COMUNE DI GIOVINAZZO
Via Bari – Linea ferroviaria
Foglio di mappa 10 particelle 57(parte), 58-61, 76-78, 79(parte), 96(parte), 229(parte), 230, 235(parte), 238, 240, 244-247, 254, 255, 302(parte), 332(parte), 461(parte), 462, 495(parte), 519-522, 551(parte), 672(parte), 673-676, 677(parte), 679(parte)
LOCALIZZAZIONE X =643.727,349 Y=4.559.063,61 Meters
Sistema di riferimento UTM WGS 84 Zona 33N

RILIEVO FOTOGRAFICO

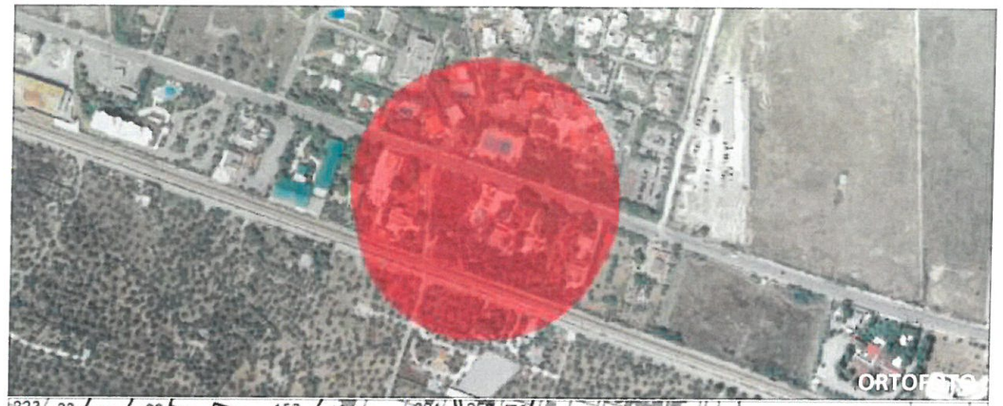

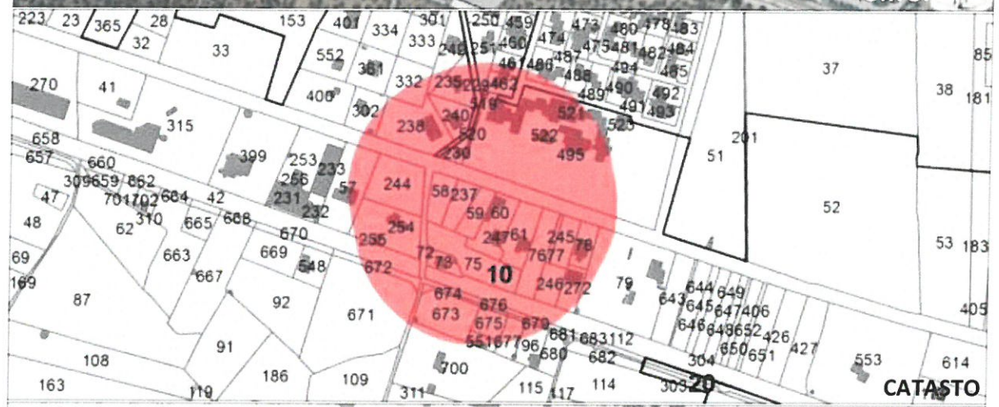

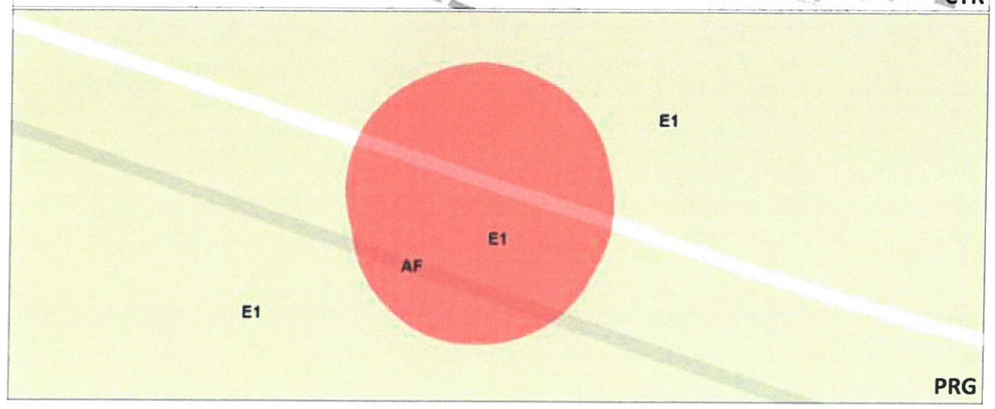

DESCRIZIONE
Si tratta di una piccola cavità naturale, un piccolo pulo con ingresso verticale mascherato da fitta vegetazione, sito in un'area urbanizzata. Dal punto di vista litologico la dolina è caratterizzata dalla presenza di calcari e calcari dolomitici in roccia stratificata.

STATO DI CONSERVAZIONE
Buono

CRITICITA'
Manomissione dell'ingresso

TIPO DI INGRESSO
Aperto

ATTIVITA' DI FRUIZIONE
Nessuna

INDIRIZZI DI TUTELA
Tutela ai sensi dell'art. 143 co. 1 lett. e del Codice dei Beni Culturali e del Paesaggio D.lgs 42/2004

BIBLIOGRAFIA
Catasto Grotte

GR 01

COMUNE DI GIOVINAZZO – SETTORE GESTIONE DEL TERRITORIO
UFFICIO DI PIANO
VARIANTE DI ADEGUAMENTO DEL P.R.G. AL P.P.T.R.

SCHEDATURA DELLE GROTTE

DENOMINAZIONE GEOSITO

I CALCARI A RUDISTE DEL LIVELLO DI PALESE

UBICAZIONE

COMUNE DI GIOVINAZZO
Lungomare Marina Italiana
Foglio di mappa 2 particelle 1160, 1130, 1131, 1132 (parte)
LOCALIZZAZIONE X =639.538,737 Y=4.561.242,642 Meters
Sistema di riferimento UTM WGS 84 Zona 33N

RILIEVO FOTOGRAFICO

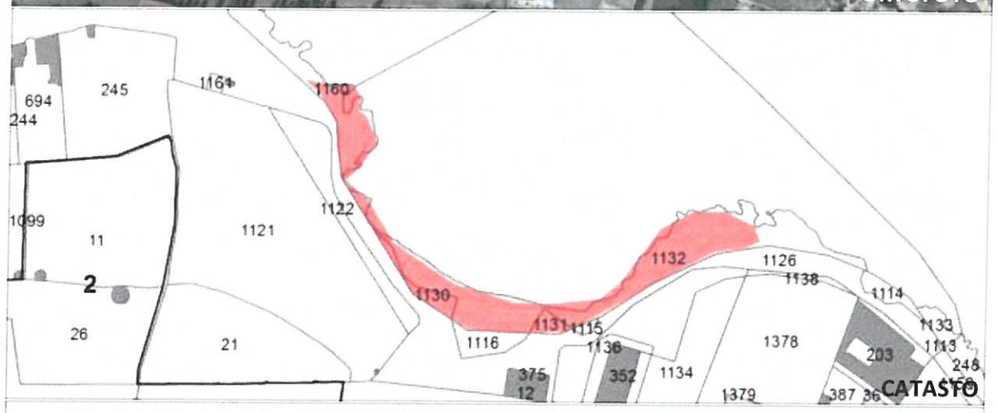

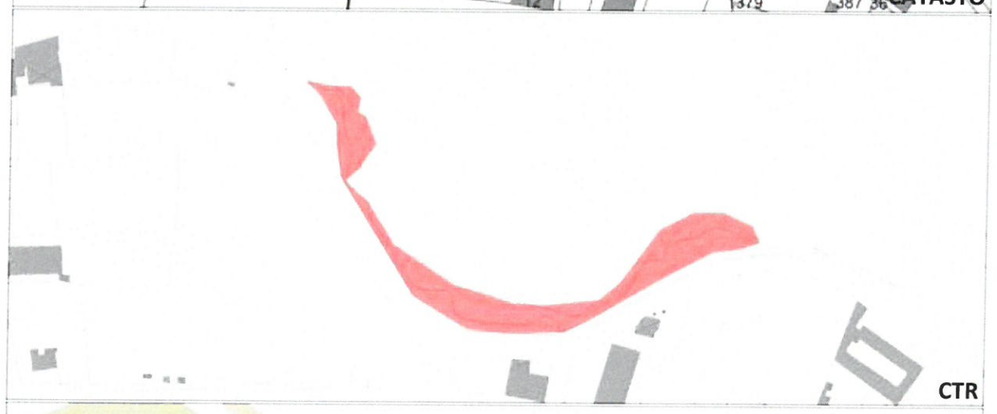

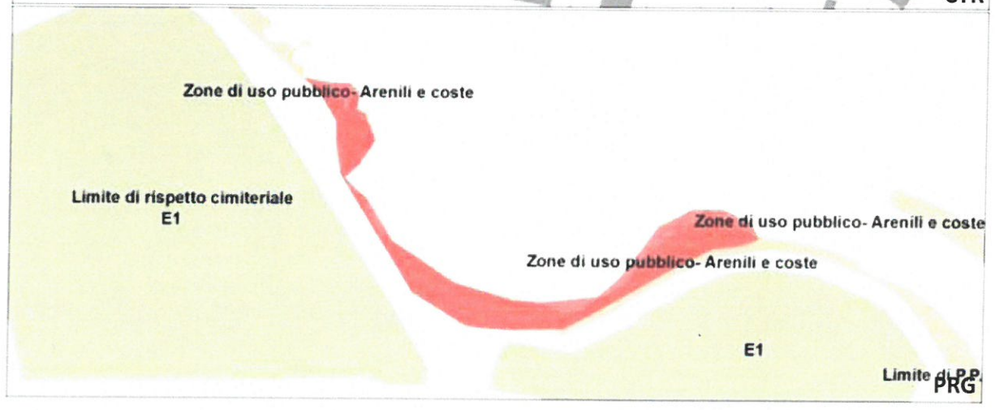

DESCRIZIONE
Calcari con tre livelli di paleosuoli
STATO DI CONSERVAZIONE
Discreto
CRITICITA'
Adiacenza alla strada carrabile del Lungomare
DEGRADO NATURALE
Medio
DEGRADO ANTROPICO
Medio
INDIRIZZI DI TUTELA
Tutela ai sensi dell'art. 143 co. 1 lett. e del Codice dei Beni Culturali e del Paesaggio D.lgs 42/2004
BIBLIOGRAFIA
Catasto Geositi

GEO 01

COMUNE DI GIOVINAZZO – SETTORE GESTIONE DEL TERRITORIO
UFFICIO DI PIANO
VARIANTE DI ADEGUAMENTO DEL P.R.G. AL P.P.T.R.

SCHEDATURA DEI GEOSITI

DENOMINAZIONE GEOSITO

LE BRECCE DEL CRETACEO DI GIOVINAZZO

UBICAZIONE

COMUNE DI GIOVINAZZO
Lungomare Marina Italiana
Foglio di mappa 3 particelle 813, 1269, 1270, 1271, 1272, 1372, 1959, 1960

RILIEVO FOTOGRAFICO

LOCALIZZAZIONE X =640.016,046 Y=4.561.185,298 Meters
Sistema di riferimento UTM WGS 84 Zona 33N



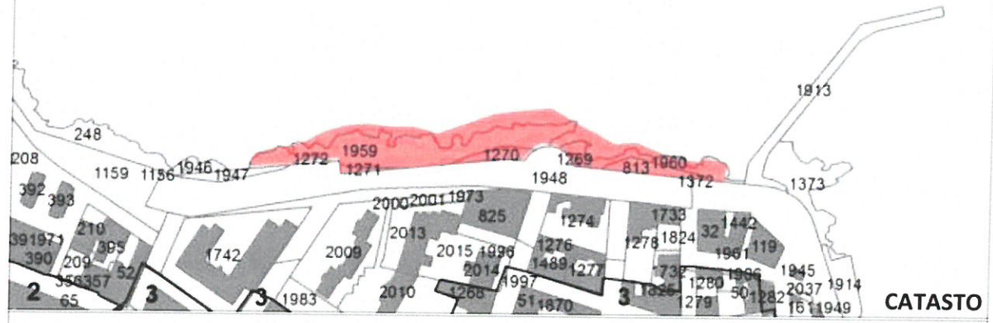





DESCRIZIONE
Calcari con tre livelli di paleosuoli
STATO DI CONSERVAZIONE
Discreto
CRITICITA'
Adiacenza alla strada carrabile del Lungomare
DEGRADO NATURALE
Medio
DEGRADO ANTROPICO
Medio
INDIRIZZI DI TUTELA
Tutela ai sensi dell'art. 143 co. 1 lett. e del Codice dei Beni Culturali e del Paesaggio D.lgs 42/2004
BIBLIOGRAFIA
Catasto Geositi

GEO 02

COMUNE DI GIOVINAZZO – SETTORE GESTIONE DEL TERRITORIO
UFFICIO DI PIANO
VARIANTE DI ADEGUAMENTO DEL P.R.G. AL P.P.T.R.

SCHEDATURA DEI GEOSITI

DENOMINAZIONE VINCOLO CHIESA E CASALE DEL PADRE ETERNO

COMUNE DI GIOVINAZZO

UBICAZIONE Strada vicinale Padre Eterno

Foglio di mappa 24 particelle A, 78 (parte)

RILIEVO FOTOGRAFICO **LOCALIZZAZIONE** X =638.433,449 Y=4.557.873,034 Meters

Sistema di riferimento UTM WGS 84 Zona 33N

CATASTO



CTR

PRG

VINCOLISTICA

Vincolo architettonico diretto con Declaratoria del Ministero dei Beni Culturali del 09/07/1977

EPOCA DI COSTRUZIONE

Secolo XII-XVIII, già S. Maria di Corsignano

DESCRIZIONE

Complesso costituito da chiesa con Torre campanaria e costruzione adibita in passato a lazzaretto. La torre è a due piani con l'accesso dal lazzaretto attualmente murato; in cima alla Torre si trova un campanile a vela a un fornice.

STATO DI CONSERVAZIONE

Buono-Mediocre

CRITICITA'

Abbandono di rifiuti incontrollati

INDIRIZZI DI TUTELA

Tutela ai sensi dell'art. 143 co. 1 lett. e del Codice dei Beni Culturali e del Paesaggio D.lgs 42/2004

BIBLIOGRAFIA

Balacco-Messere, 'Le civiltà rurali di Giovinazzo'', Ed.Mezzina Molfetta

VA 01

COMUNE DI GIOVINAZZO – SETTORE GESTIONE DEL TERRITORIO

UFFICIO DI PIANO

VARIANTE DI ADEGUAMENTO DEL P.R.G. AL P.P.T.R.

SCHEDATURA DEI VINCOLI EXTRAURBANI

DENOMINAZIONE VINCOLO CHIESA DI SAN BASILIO

UBICAZIONE
COMUNE DI GIOVINAZZO
Contrada San Basilio
Foglio di mappa 32 particelle 222

RILIEVO FOTOGRAFICO
LOCALIZZAZIONE X =638.239,950 Y=4.556.904,055 Meters
Sistema di riferimento UTM WGS 84 Zona 33N

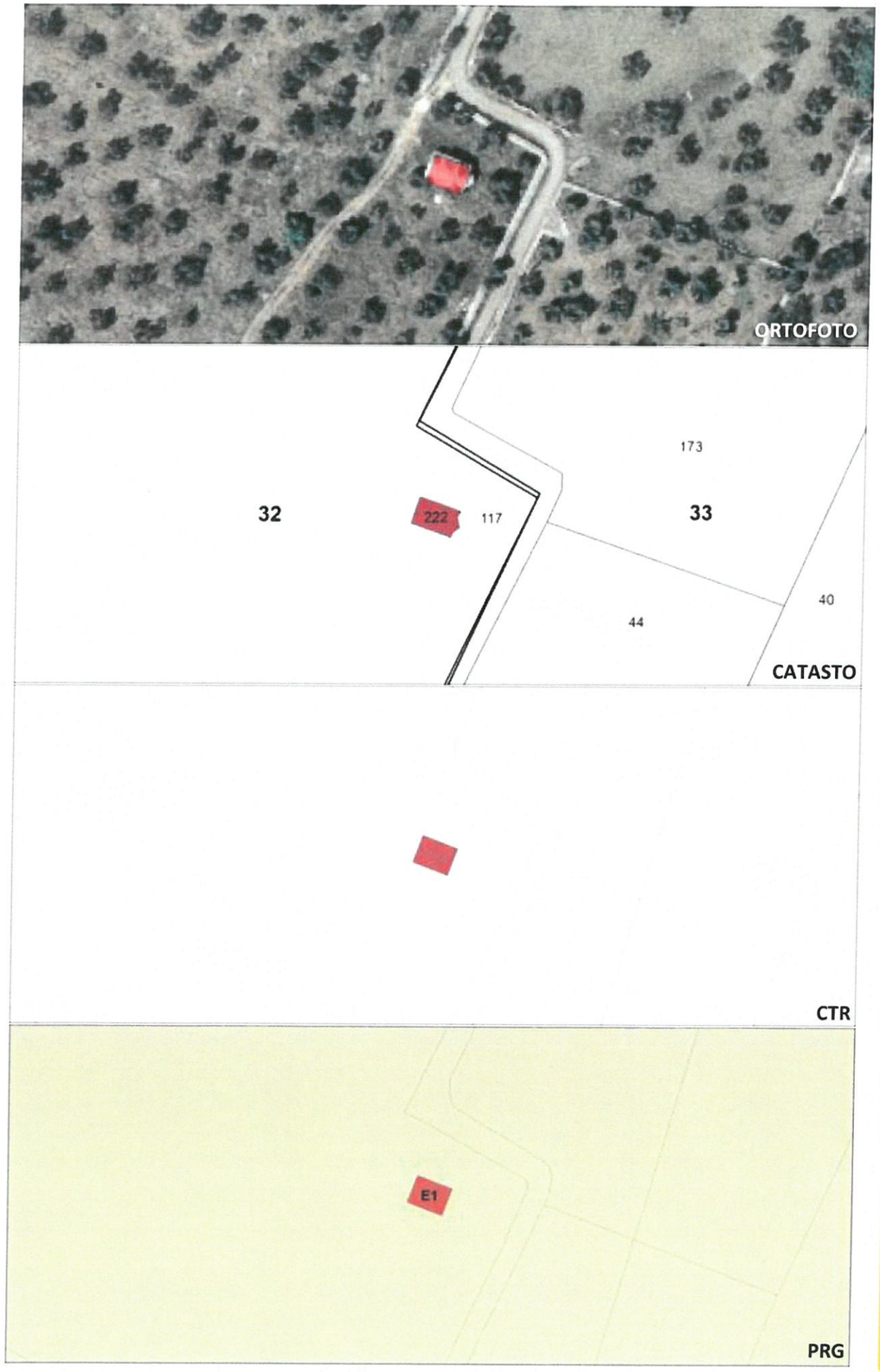

VINCOLISTICA
Vincolo architettonico diretto con Decreto del Ministero della Pubblica Istruzione del 26/08/1978
EPOCA DI COSTRUZIONE
Secolo IX-XI
DESCRIZIONE
Chiesa ad aula unica con struttura "a croce contratta" coperta da volte a botte, interrotta al centro da una cupola su arconi che formano una specie di piccolo braccio di croce. All'esterno il braccio è chiaramente evidenziato dalla linea dei tetti. La cupola è coperta all'esterno da una piramide a chiancarelle. La chiesa conserva la pavimentazione in basole.
STATO DI CONSERVAZIONE
Mediocre
CRITICITA'
Stato di abbandono, necessita di manutenzione
INDIRIZZI DI TUTELA
Tutela ai sensi dell'art. 143 co. 1 lett. e del Codice dei Beni Culturali e del Paesaggio D.lgs 42/2004
BIBLIOGRAFIA
Balacco-Messere, 'Le civiltà rurali di Giovinazzo'', Ed.Mezzina Molfetta

VA 02

COMUNE DI GIOVINAZZO – SETTORE GESTIONE DEL TERRITORIO
UFFICIO DI PIANO
VARIANTE DI ADEGUAMENTO DEL P.R.G. AL P.P.T.R.

SCHEDATURA DEI VINCOLI EXTRAURBANI

DENOMINAZIONE VINCOLO CHIESA E CASALE SANT'EUSTACHIO

UBICAZIONE
COMUNE DI GIOVINAZZO
Contrada Sant'Eustachio
Foglio di mappa 33 particelle A-83, 82, 71, 73

RILIEVO FOTOGRAFICO
LOCALIZZAZIONE X =638.897,095 Y=4.556.011,382 Meters
Sistema di riferimento UTM WGS 84 Zona 33N

VINCOLISTICA
Vincolo architettonico diretto con Decreto del Ministero dei Beni Culturali del 08/02/1997
EPOCA DI COSTRUZIONE
Secolo XI-XVIII
DESCRIZIONE
Masseria fortificata composta da torre campanaria a base quadrata, chiesa, trappeto e abitazione, realizzata in muratura portante con pietra a vista e intradosso con cupole e volta a botte e coperture esterne a trullo.
STATO DI CONSERVAZIONE
Pessimo
CRITICITA'
Non accessibile dalla strada
INDIRIZZI DI TUTELA
Tutela ai sensi dell'art. 143 co. 1 lett. e del Codice dei Beni Culturali e del Paesaggio D.lgs 42/2004
BIBLIOGRAFIA
Balacco-Messere, 'Le civiltà rurali di Giovinazzo'', Ed.Mezzina Molfetta



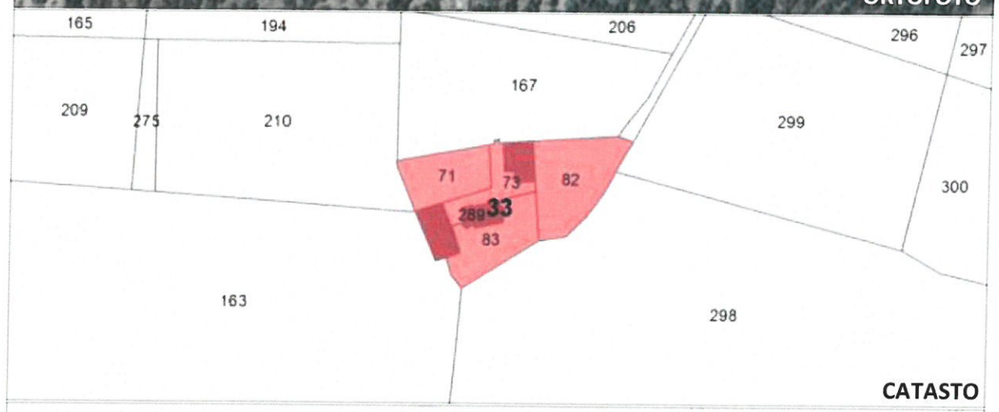



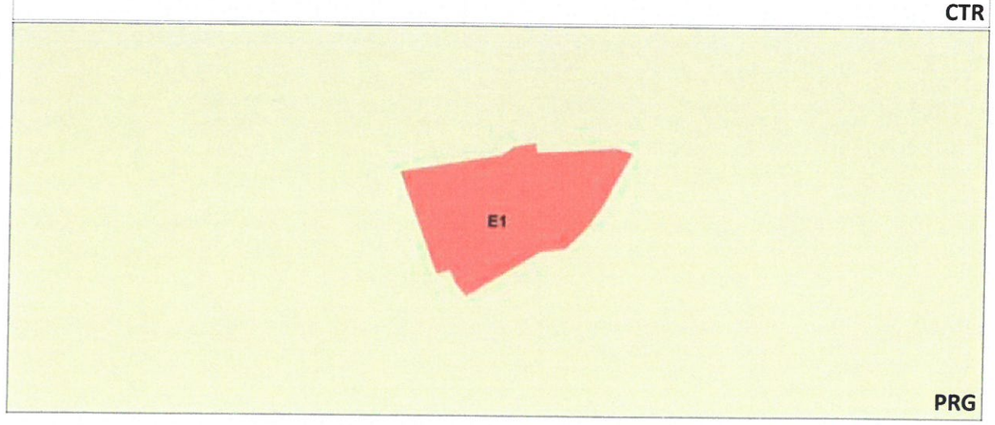

VA 03

COMUNE DI GIOVINAZZO – SETTORE GESTIONE DEL TERRITORIO
UFFICIO DI PIANO
VARIANTE DI ADEGUAMENTO DEL P.R.G. AL P.P.T.R.

SCHEDATURA DEI VINCOLI EXTRAURBANI

DENOMINAZIONE VINCOLO CHIESA E CASALE DI SAN MARTINO

COMUNE DI GIOVINAZZO

UBICAZIONE Strada Provinciale Giovinazzo-Terlizzi

Foglio di mappa 42 particelle 7, 4

RILIEVO FOTOGRAFICO **LOCALIZZAZIONE** X =635.766,157 Y=4.554.305,684 Meters

Sistema di riferimento UTM WGS 84 Zona 33N

VINCOLISTICA

Vincolo architettonico diretto con Decreto del Ministero dei Beni Culturali del 04/09/1985 esteso con Decreto del 06/12/1997

EPOCA DI COSTRUZIONE

Secolo XI chiesa, 1561 villa

DESCRIZIONE

Complesso architettonico costituito da chiesa, torre con colombaia, abitazione, frantoio e stalle interamente recintata e realizzata in muratura portante con pietra faccia a vista. Il complesso è stato parzialmente restaurato. L'intradosso è realizzato con volte a padiglione, mentre in cima alla Torre si trova un campanile a vela.

STATO DI CONSERVAZIONE

Buono

CRITICITA'

Incuria, muri imbrattati, lavori per tamponamenti in cemento armato

INDIRIZZI DI TUTELA

Tutela ai sensi dell'art. 143 co. 1 lett. e del Codice dei Beni Culturali e del Paesaggio D.lgs 42/2004

BIBLIOGRAFIA

Balacco-Messere, 'Le civiltà rurali di Giovinazzo'', Ed.Mezzina Molfetta

VA 04

COMUNE DI GIOVINAZZO – SETTORE GESTIONE DEL TERRITORIO

UFFICIO DI PIANO

VARIANTE DI ADEGUAMENTO DEL P.R.G. AL P.P.T.R.

SCHEDATURA DEI VINCOLI EXTRAURBANI

DENOMINAZIONE VINCOLO CASALE RUFOLI (vincolo diretto)

UBICAZIONE
COMUNE DI GIOVINAZZO
Via Vecchia Piano
Foglio di mappa 15 particelle 54

RILIEVO FOTOGRAFICO
LOCALIZZAZIONE X =638.951,627 Y=4.559.236,623 Meters
Sistema di riferimento UTM WGS 84 Zona 33N

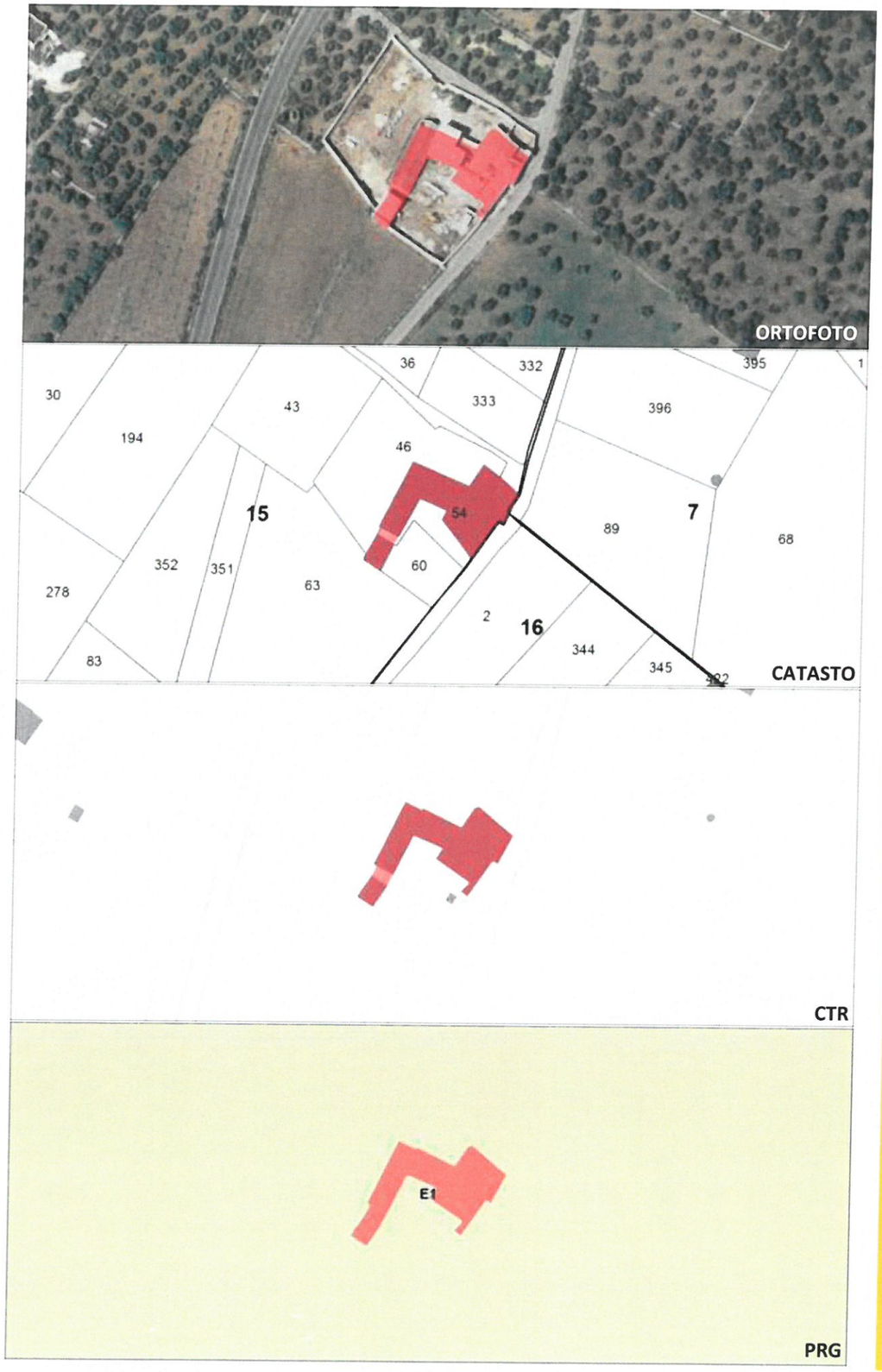

VINCOLISTICA
Vincolo architettonico diretto con Decreto del Ministero della Pubblica Istruzione del 08/05/1957

EPOCA DI COSTRUZIONE
Secolo XIII

DESCRIZIONE
Il complesso rappresenta una testimonianza di edilizia industriale per la realizzazione dell'olio ed è composto da più corpi di fabbrica a muratura portante con pietra faccia a vista a cui sono stati aggiunti nuovi corpi di fabbrica realizzati con materiali moderni.

STATO DI CONSERVAZIONE
Ottimo

CRITICITA'
Privato, non accessibile

INDIRIZZI DI TUTELA
Tutela ai sensi dell'art. 143 co. 1 lett. e del Codice dei Beni Culturali e del Paesaggio D.lgs 42/2004

BIBLIOGRAFIA
Balacco-Messere, 'Le civiltà rurali di Giovinazzo'', Ed.Mezzina Molfetta

VA 05
(diretto)

COMUNE DI GIOVINAZZO – SETTORE GESTIONE DEL TERRITORIO
UFFICIO DI PIANO
VARIANTE DI ADEGUAMENTO DEL P.R.G. AL P.P.T.R.

SCHEDATURA DEI VINCOLI EXTRAURBANI

DENOMINAZIONE VINCOLO CASALE RUFOLI (vincolo indiretto)

COMUNE DI GIOVINAZZO

UBICAZIONE Via Vecchia Piano

F7 P 89,395,396,489; F15 P 6,37,43,46,60,63,314,315,332,333,351, 352,381-386,405,447; F16 P 2,13,302,344,345,346,347

RILIEVO FOTOGRAFICO **LOCALIZZAZIONE** X =638.951,627 Y=4.559.236,623 Meters

Sistema di riferimento UTM WGS 84 Zona 33N

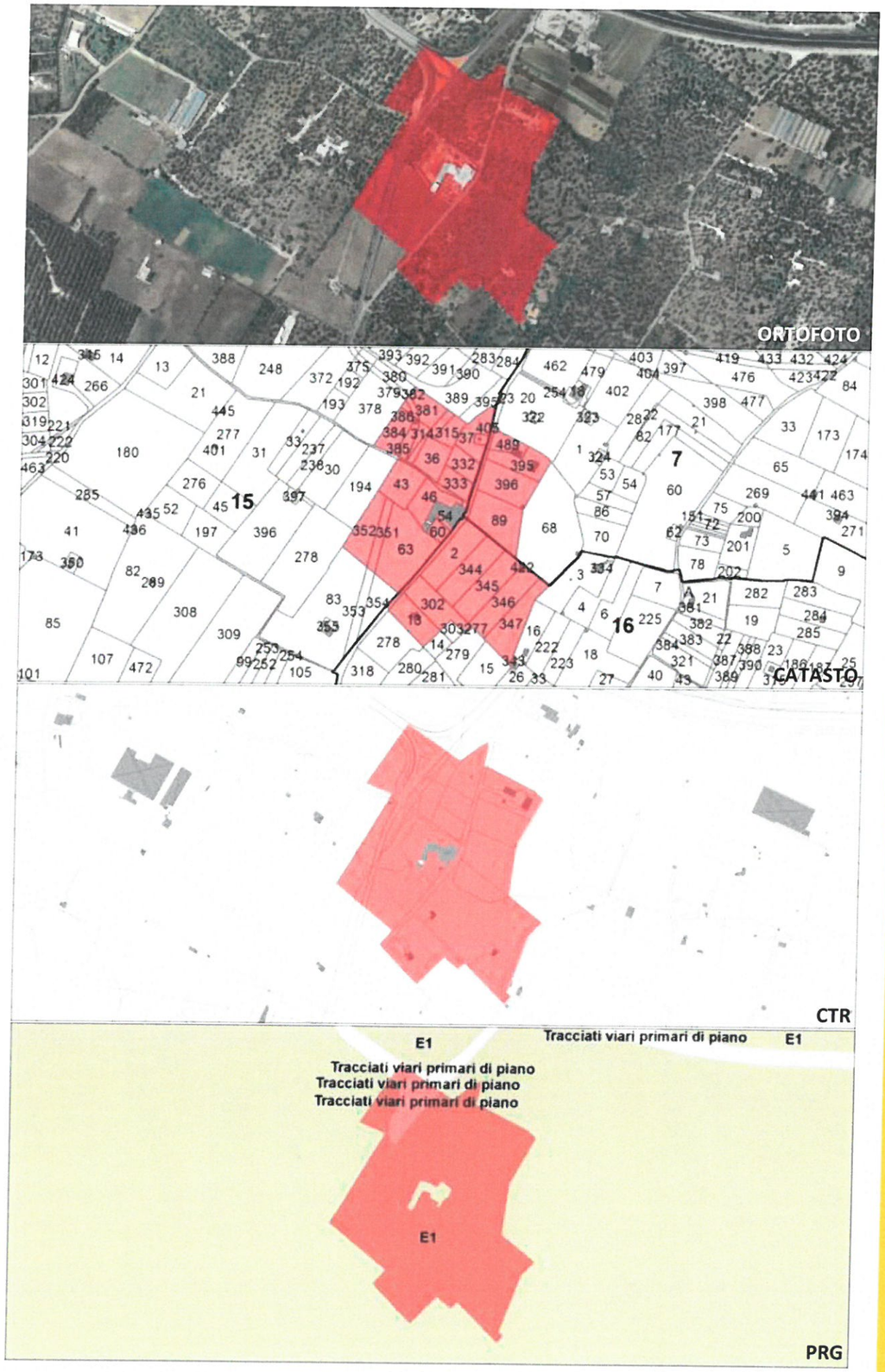

VINCOLISTICA

Vincolo architettonico diretto con Decreto del Ministero della Pubblica Istruzione del 08/05/1957

EPOCA DI COSTRUZIONE

Secolo XIII

DESCRIZIONE

Area di rispetto al complesso rappresentante una testimonianza di edilizia industriale per la realizzazione dell'olio, istituita al fine di evitare che sia danneggiata la prospettiva e la luce e che sia alterato lo stato attuale dei luoghi.

STATO DI CONSERVAZIONE

Ottimo

CRITICITA'

Nessuna

INDIRIZZI DI TUTELA

Tutela ai sensi dell'art. 143 co. 1 lett. e del Codice dei Beni Culturali e del Paesaggio D.lgs 42/2004

BIBLIOGRAFIA

Balacco-Messere, 'Le civiltà rurali di Giovinazzo'', Ed.Mezzina Molfetta

VA 05
(indiretto)

COMUNE DI GIOVINAZZO – SETTORE GESTIONE DEL TERRITORIO
UFFICIO DI PIANO
VARIANTE DI ADEGUAMENTO DEL P.R.G. AL P.P.T.R.

SCHEDATURA DEI VINCOLI EXTRAURBANI

DENOMINAZIONE VINCOLO CASINO DELLA PRINCIPESSA

COMUNE DI GIOVINAZZO

UBICAZIONE Contrada Casino della Principessa

Foglio di mappa 7 particelle 50, 51, 52, 87

RILIEVO FOTOGRAFICO **LOCALIZZAZIONE** X =640.260,242 Y=4.559.683,163

Sistema di riferimento UTM WGS 84 Zona 33N

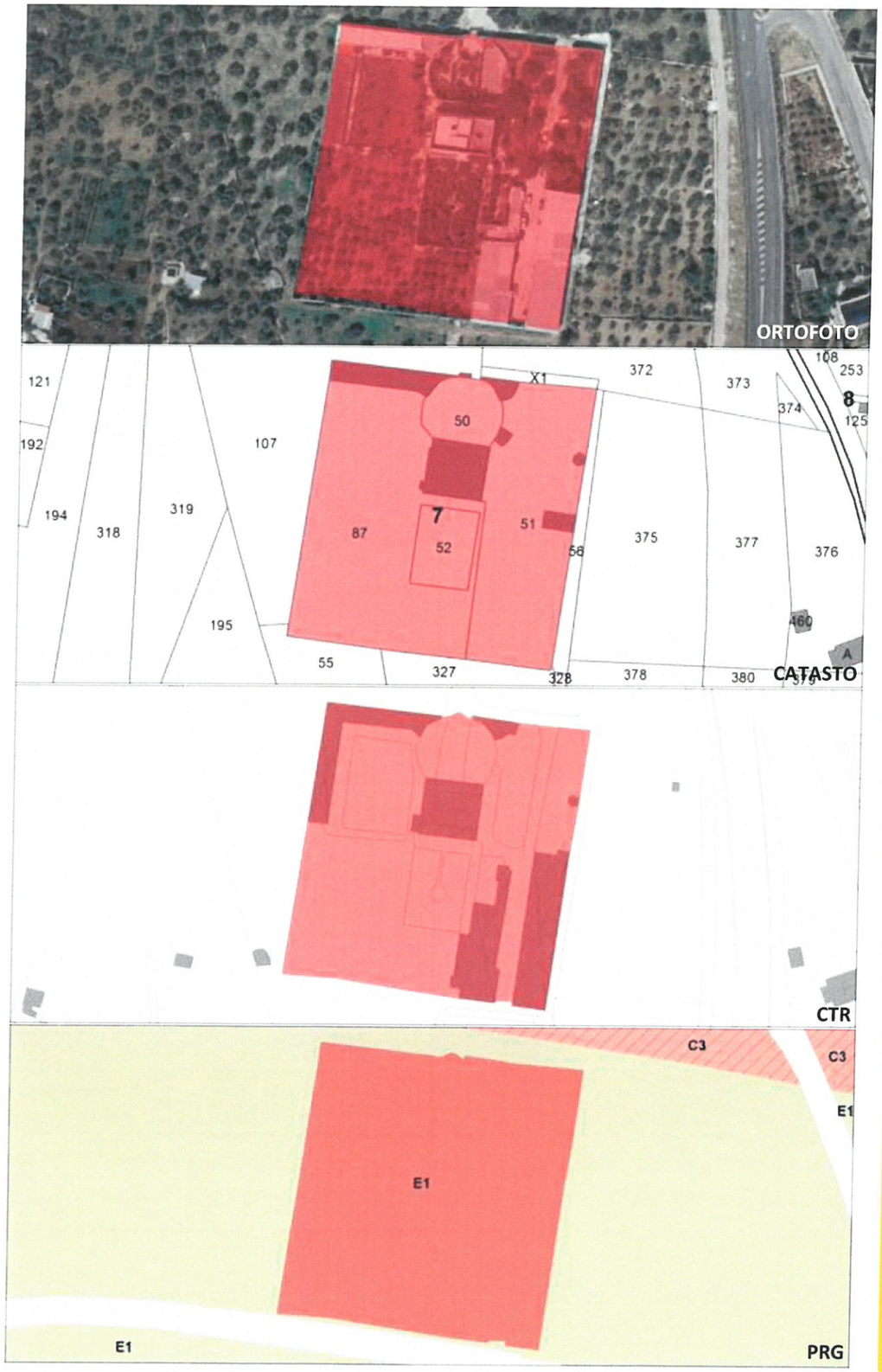

VINCOLISTICA

Vincolo architettonico diretto con Decreti del Ministero dei Beni Culturali del 18/07/1980 e 29/07/1980

EPOCA DI COSTRUZIONE

Secolo XVII-XIX

DESCRIZIONE

Villa seicentesca, attualmente frazionata in tre proprietà, in muratura portante, in parte faccia a vista, in parte intonacata. In complesso affaccia su cortile chiuso da un muro di recinzione a cui si accede da un portale di ingresso.

STATO DI CONSERVAZIONE

Ottimo

CRITICITA'

Nessuna

INDIRIZZI DI TUTELA

Tutela ai sensi dell'art. 143 co. 1 lett. e del Codice dei Beni Culturali e del Paesaggio D.lgs 42/2004

BIBLIOGRAFIA

Balacco-Messere, 'Le civiltà rurali di Giovinazzo'', Ed.Mezzina Molfetta

VA 06

COMUNE DI GIOVINAZZO – SETTORE GESTIONE DEL TERRITORIO
UFFICIO DI PIANO
VARIANTE DI ADEGUAMENTO DEL P.R.G. AL P.P.T.R.

SCHEDATURA DEI VINCOLI EXTRAURBANI

DENOMINAZIONE VINCOLO TORRE DEL REDDITO

UBICAZIONE
COMUNE DI GIOVINAZZO
Contrada del Reddito
Foglio di mappa 5 particelle 101, 102

RILIEVO FOTOGRAFICO
LOCALIZZAZIONE X =636.885,901 Y=4.560.070,455 Meters
Sistema di riferimento UTM WGS 84 Zona 33N

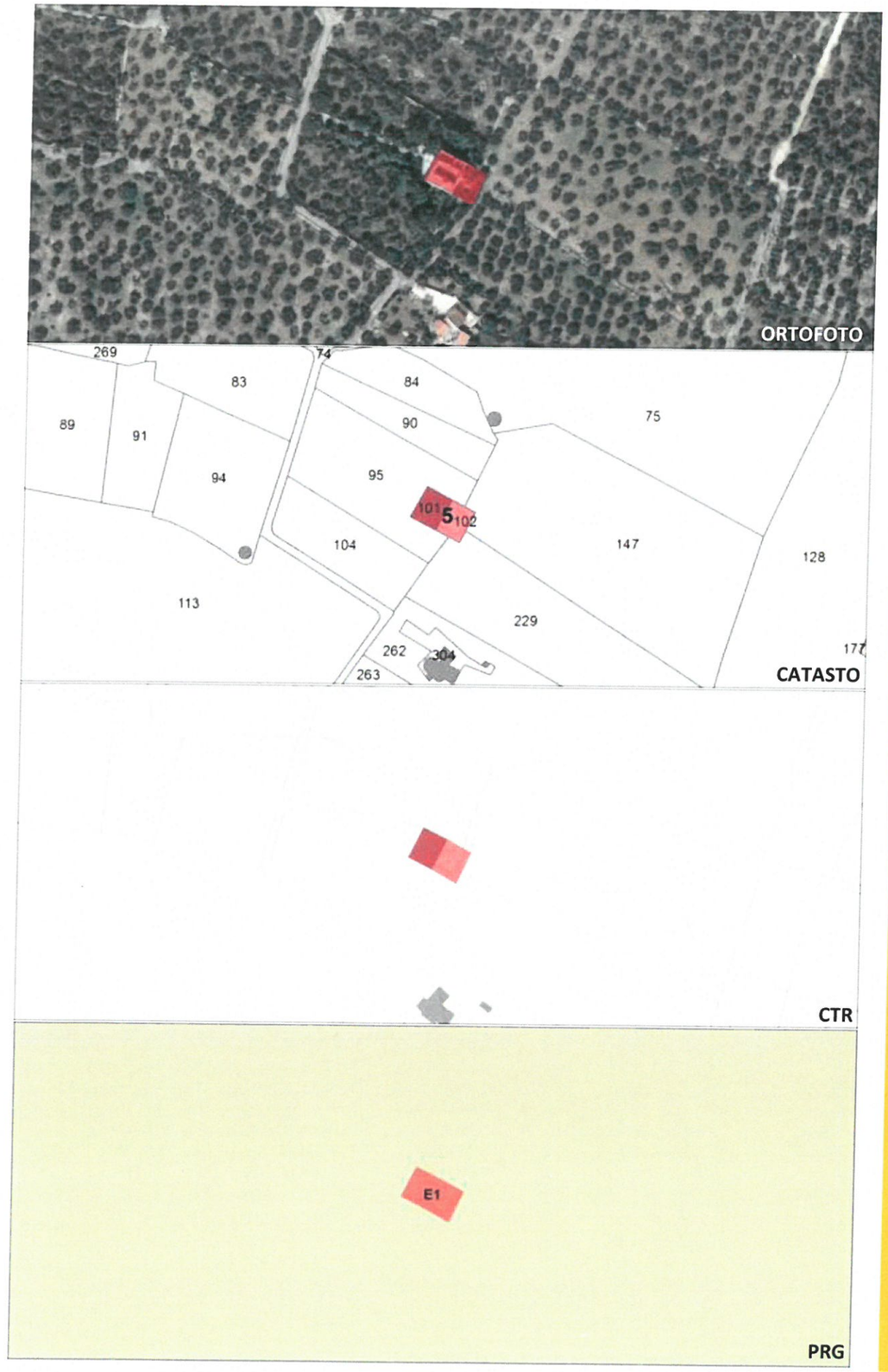

VINCOLISTICA
Vincolo architettonico diretto con Declaratoria del Ministero dei Beni Culturali del 06/02/1987
EPOCA DI COSTRUZIONE
Secolo XV
DESCRIZIONE
Torre su tre piani realizzata in muratura portante con pietra faccia a vista. Non è stato possibile accedere e avere ulteriori informazioni.
STATO DI CONSERVAZIONE
Buono-Mediocre
CRITICITA'
Non è stato possibile accedere
INDIRIZZI DI TUTELA
Tutela ai sensi dell'art. 143 co. 1 lett. e del Codice dei Beni Culturali e del Paesaggio D.lgs 42/2004
BIBLIOGRAFIA
Balacco-Messere, 'Le civiltà rurali di Giovinazzo'', Ed.Mezzina Molfetta

VA 07

COMUNE DI GIOVINAZZO – SETTORE GESTIONE DEL TERRITORIO
UFFICIO DI PIANO
VARIANTE DI ADEGUAMENTO DEL P.R.G. AL P.P.T.R.

SCHEDATURA DEI VINCOLI EXTRAURBANI

DENOMINAZIONE VINCOLO CHIESA DI SAN PIETRO PAGO

COMUNE DI GIOVINAZZO

UBICAZIONE Contrada San Pietro Pago

Foglio di mappa 25 particelle 74

RILIEVO FOTOGRAFICO **LOCALIZZAZIONE** X =640.101,589 Y=4.556.931,537 Meters

Sistema di riferimento UTM WGS 84 Zona 33N

VINCOLISTICA

Vincolo architettonico diretto con Decreto del Ministero dei Beni Culturali del 22/12/1994

EPOCA DI COSTRUZIONE

Secolo XI-XIX

DESCRIZIONE

Resti di chiesa paleocristiana di cui sono visibili l'abside con piccola monofora e l'ambiente antistante l'ingresso a cui fu aggiunta nel 1880 una costruzione sovrastante a base quadrata. L'edificio è in muratura portante con pietra faccia a vista con evidente stato fessurativo.

STATO DI CONSERVAZIONE

Pessimo

CRITICITA'

Vicinanza a impianti di discarica

INDIRIZZI DI TUTELA

Tutela ai sensi dell'art. 143 co. 1 lett. e del Codice dei Beni Culturali e del Paesaggio D.lgs 42/2004

BIBLIOGRAFIA

Balacco-Messere, 'Le civiltà rurali di Giovinazzo'', Ed.Mezzina Molfetta

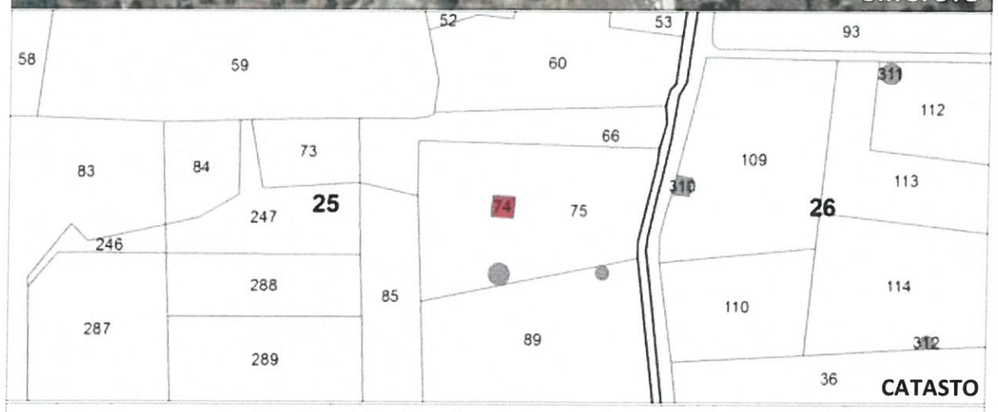



VA 08

COMUNE DI GIOVINAZZO – SETTORE GESTIONE DEL TERRITORIO

UFFICIO DI PIANO

VARIANTE DI ADEGUAMENTO DEL P.R.G. AL P.P.T.R.

SCHEDATURA DEI VINCOLI EXTRAURBANI

DENOMINAZIONE VINCOLO TORRE DELLE PIETRE ROSSE GIA' PAGLIA

COMUNE DI GIOVINAZZO

UBICAZIONE Località Pietre Rosse

Foglio di mappa 8 particelle 174

RILIEVO FOTOGRAFICO **LOCALIZZAZIONE** X =41.829,783 Y=4.559.449,514 Meters

Sistema di riferimento UTM WGS 84 Zona 33N

VA 09

COMUNE DI GIOVINAZZO – SETTORE GESTIONE DEL TERRITORIO
UFFICIO DI PIANO
VARIANTE DI ADEGUAMENTO DEL P.R.G. AL P.P.T.R.

SCHEDATURA DEI VINCOLI EXTRAURBANI

VINCOLISTICA
Vincolo architettonico diretto con Decreto del Ministero dei Beni Culturali del 22/10/2007

EPOCA DI COSTRUZIONE
Secolo XV-XVII

DESCRIZIONE
Torre a base quadrata che si eleva su tre piani, con muratura portante faccia a vista. Un muro perimetrale delimita un giardino interno. La torre presenta caditoie, merli, feritoie e una colombaia. Sull'architrave della finestra, al primo piano, c'è lo stemma della famiglia Paglia.

STATO DI CONSERVAZIONE
Ottimo

CRITICITA'
Vicinanza alla SS 16

INDIRIZZI DI TUTELA
Tutela ai sensi dell'art. 143 co. 1 lett. e del Codice dei Beni Culturali e del Paesaggio D.lgs 42/2004

BIBLIOGRAFIA
Balacco-Messere, 'Le civiltà rurali di Giovinazzo'', Ed.Mezzina Molfetta

DENOMINAZIONE VINCOLO GIACIMENTO DELL'ETA' DEL BRONZO

COMUNE DI GIOVINAZZO

UBICAZIONE piazza San Salvatore

Foglio di mappa 3 particelle 440, 534-550, 552-554, 556-561, 1011, 1093

RILIEVO FOTOGRAFICO **LOCALIZZAZIONE** X =640.484,174 Y=4.560.955,596 Meters

Sistema di riferimento UTM WGS 84 Zona 33N

VINCOLISTICA

Vincolo archeologico diretto con Decreto del Ministero della Pubblica Istruzione del 14/03/2006

EPOCA DI COSTRUZIONE

3500 – 1200 a.C.

DESCRIZIONE

L'area riveste notevole interesse archeologico in quanto sede di un grande giacimento riferibile all'Età del Bronzo.

STATO DI CONSERVAZIONE

Non valutabile perché interamente coperta dalla pavimentazione della piazza

CRITICITA'

Vincolo interamente coperto dalla pavimentazione del centro urbano

INDIRIZZI DI TUTELA

Tutela ai sensi dell'art. 142 co. 1 lett. m del Codice dei Beni Culturali e del Paesaggio D.lgs 42/2004

BIBLIOGRAFIA

Decreto di Vincolo

VAK 01

COMUNE DI GIOVINAZZO – SETTORE GESTIONE DEL TERRITORIO
UFFICIO DI PIANO
VARIANTE DI ADEGUAMENTO DEL P.R.G. AL P.P.T.R.

SCHEDATURA DEI VINCOLI EXTRAURBANI

DENOMINAZIONE VINCOLO DOLMEN DI SAN SILVESTRO

COMUNE DI GIOVINAZZO

UBICAZIONE S.P. Giovinazzo-Terlizzi località S.Silvestro

Foglio di mappa 30 particelle 85, 88, A

RILIEVO FOTOGRAFICO **LOCALIZZAZIONE** X =637.264,658 Y=4.556.989,523 Meters

Sistema di riferimento UTM WGS 84 Zona 33N

VINCOLISTICA

Vincolo architettonico diretto con Dichiarazione del Ministero dei Beni Culturali del 29/03/1977

EPOCA DI COSTRUZIONE

Prima metà del II millennio a.C.

DESCRIZIONE

Monumento più rappresentativo del genere della tomba a galleria. Sorge su uno dei terrazzi pianeggianti, tipici della Murgia barese. Sotto il cumulo di pietrame che lo ricopriva detto "Specchia Scalfanario", di forma subcircolare con un diametro di m 35 ed un'altezza di m 4 si conservava il tumulo vero e proprio, costituito da pietrame di medie dimensioni e contenuto entro una crepidine di lastre calcaree alta m 1,3 con una pianta circolare del diametro di m 30.

STATO DI CONSERVAZIONE

Ottimo

CRITICITA'

Nessuna

INDIRIZZI DI TUTELA

Tutela ai sensi dell'art. 142 co. 1 lett. m del Codice dei Beni Culturali e del Paesaggio D.lgs 42/2004

BIBLIOGRAFIA

Decreto di Vincolo del Ministero

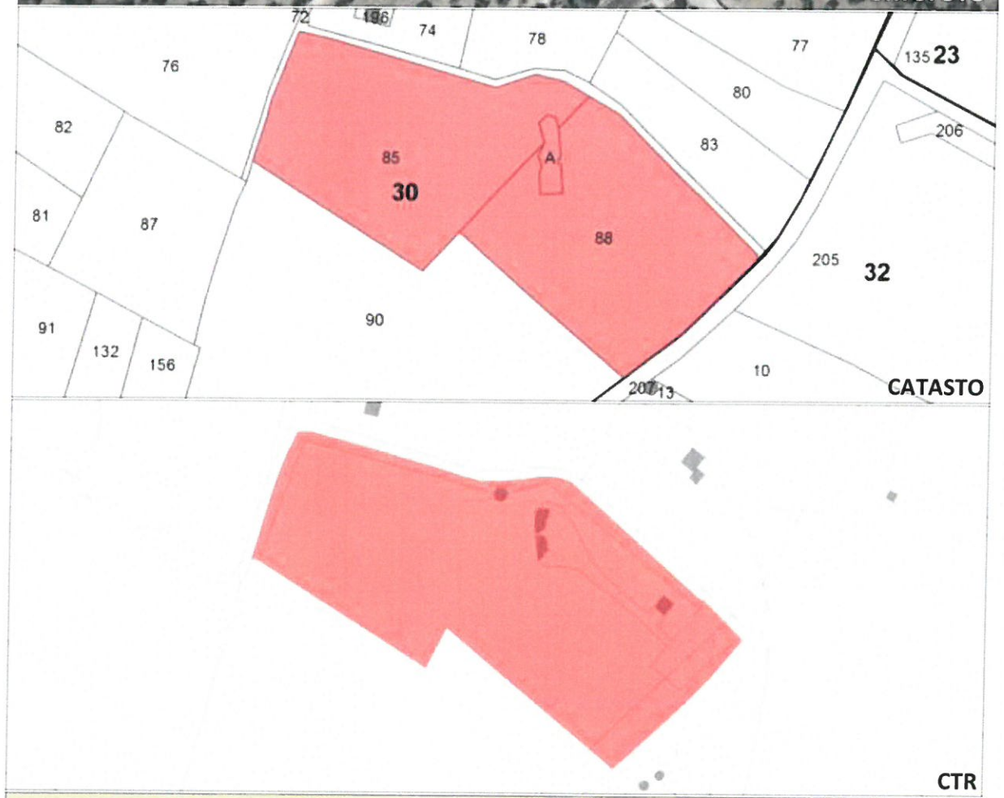

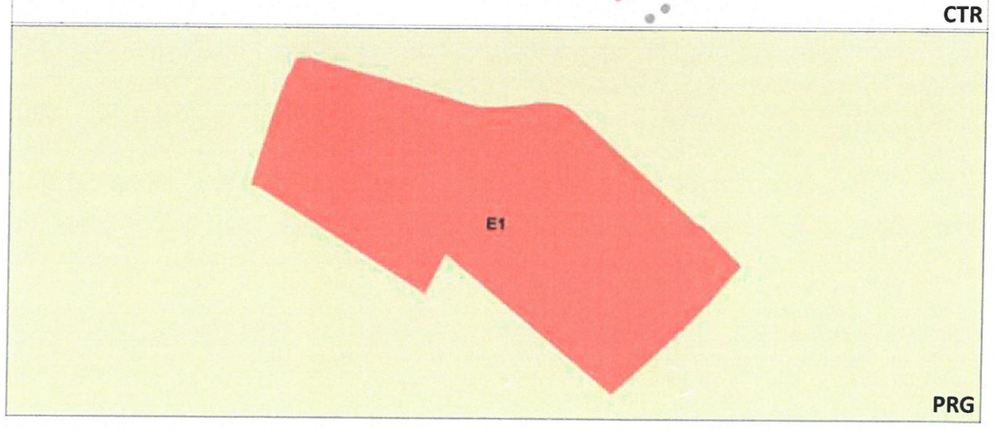

VAK 02

COMUNE DI GIOVINAZZO – SETTORE GESTIONE DEL TERRITORIO
UFFICIO DI PIANO
VARIANTE DI ADEGUAMENTO DEL P.R.G. AL P.P.T.R.

SCHEDATURA DEI VINCOLI EXTRAURBANI

DENOMINAZIONE VINCOLO GIACIMENTO DEL NEOLITICO ANTICO

COMUNE DI GIOVINAZZO

UBICAZIONE strada Adriatica per Bari, località Pozzo Pato

Foglio di mappa 9 particelle 29, 42

RILIEVO FOTOGRAFICO **LOCALIZZAZIONE** X =642.672,338 Y=4.559.598,589 Meters

Sistema di riferimento UTM WGS 84 Zona 33N

VINCOLISTICA

Vincolo architettonico diretto con Decreto del Ministero dei Beni Culturali del 17/05/1995

EPOCA DI COSTRUZIONE

Fine IV-V millennio a.C.

DESCRIZIONE

Il deposito archeologico è concentrato su di un terrazzo di 17000 mq circa prospiciente una delle tipiche vallecole del paesaggio locale con sbocco a mare a nord ed è caratterizzato da uno strato grigio compatto quasi affiorante, con abbondante ceramica impressa a crudo in frammenti e presenza di consistenti fondazioni di strutture in pietra ed argilla cotta e di alcuni frammenti di macine in pietra calcarea e strumenti su lama e scheggia in selce.

STATO DI CONSERVAZIONE

Non valutabile

CRITICITA'

Soggetto a intenso dilavamento marino

INDIRIZZI DI TUTELA

Tutela ai sensi dell'art. 142 co. 1 lett. m del Codice dei Beni Culturali e del Paesaggio D.lgs 42/2004

BIBLIOGRAFIA

Decreto di Vincolo

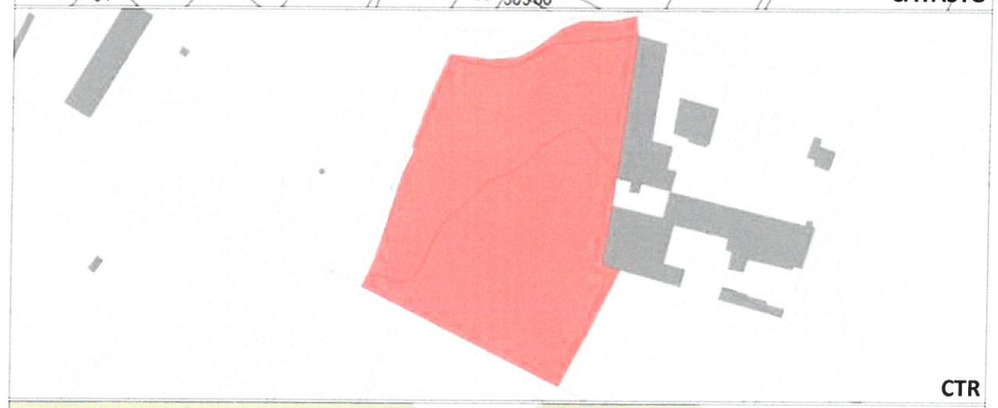

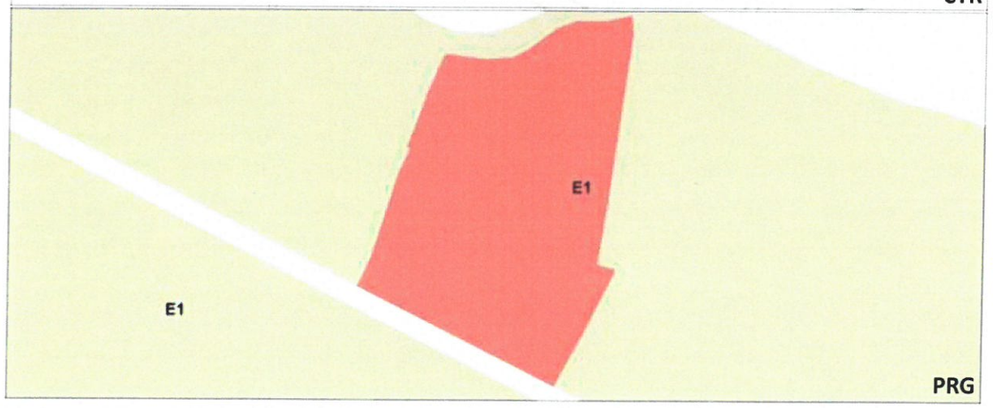

COMUNE DI GIOVINAZZO – SETTORE GESTIONE DEL TERRITORIO
UFFICIO DI PIANO
VARIANTE DI ADEGUAMENTO DEL P.R.G. AL P.P.T.R.

SCHEDATURA DEI VINCOLI EXTRAURBANI

VAK 03
(diretto)

DENOMINAZIONE VINCOLO GIACIMENTO DEL NEOLITICO ANTICO

COMUNE DI GIOVINAZZO

UBICAZIONE strada Adriatica per Bari, località Pozzo Pato

Foglio di mappa 9 particelle 23, 24, 25, 26, 27, 28, 35, 36, 37, 370, 371, 30, 369, 301, 291, 302, 303, 304, 44, 45

RILIEVO FOTOGRAFICO **LOCALIZZAZIONE** X =642.531,648 Y=4.559.656,906 Meters

Sistema di riferimento UTM WGS 84 Zona 33N

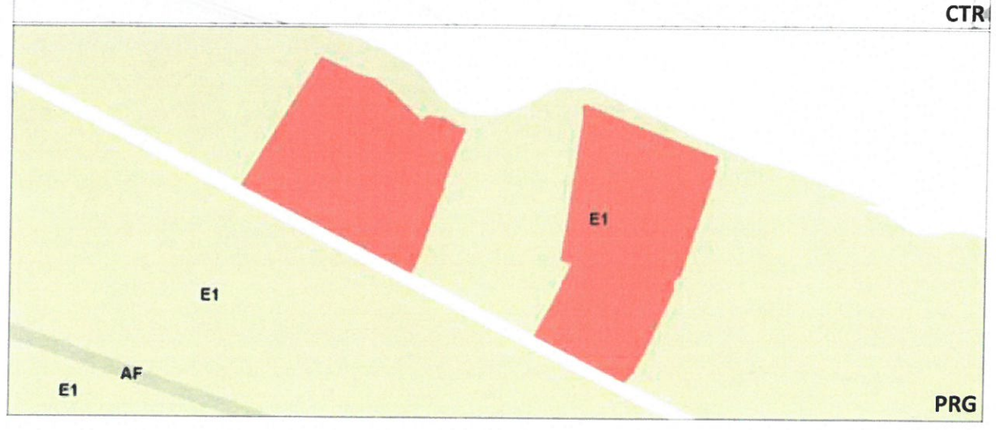

VINCOLISTICA

Vincolo architettonico indiretto con Decreto del Ministero dei Beni Culturali del 17/05/1995

EPOCA DI COSTRUZIONE

Fine IV-V millennio a.C.

DESCRIZIONE

Area di rispetto a vincolo archeologico relativo a giacimento del Neolitico Antico caratterizzato da uno strato grigio compatto quasi affiorante, con abbondante ceramica impressa a crudo in frammenti e presenza di consistenti fondazioni di strutture in pietra ed argilla cotta e di alcuni frammenti di macine in pietra calcarea e strumenti su lama e scheggia in selce.

STATO DI CONSERVAZIONE

Non valutabile

CRITICITA'

Soggetto a intenso dilavamento marino

INDIRIZZI DI TUTELA

Tutela ai sensi dell'art. 142 co. 1 lett. m del Codice dei Beni Culturali e del Paesaggio D.lgs 42/2004

BIBLIOGRAFIA

Decreto di vincolo

VAK 03
(indiretto)

COMUNE DI GIOVINAZZO – SETTORE GESTIONE DEL TERRITORIO
UFFICIO DI PIANO
VARIANTE DI ADEGUAMENTO DEL P.R.G. AL P.P.T.R.

SCHEDATURA DEI VINCOLI EXTRAURBANI

DENOMINAZIONE SEGNALAZIONE

CAPPELLA DI SANTA MARIA DELLA MISERICORDIA

UBICAZIONE

COMUNE DI GIOVINAZZO
Strada provinciale 88
Foglio di mappa 7 particelle 372 (parte)
LOCALIZZAZIONE X =640308,9 Y=4.559.772,591 Meters
Sistema di riferimento UTM WGS 84 Zona 33N

RILIEVO FOTOGRAFICO

VINCOLISTICA
Segnalazione architettonica da Piano Paesaggistico Territoriale Regionale
EPOCA DI COSTRUZIONE
Anno 1624
DESCRIZIONE
Chiesa ad un'unica navata costituito da un campanile con finestra circolare prospettica e 2 aperture monofore. Nel prospetto compare un iscrizione lapidaria. Il complesso è abbastanza accessibile con la strada d'innesto dalla SS16 bis.
STATO DI CONSERVAZIONE
Ottimo
CRITICITA'
Atti vandalici vista la facile accessibilità
INDIRIZZI DI TUTELA
Tutela ai sensi dell'art. 143 co. 1 lett. e del Codice dei Beni Culturali e del Paesaggio D.lgs 42/2004
BIBLIOGRAFIA
Balacco-Messere, 'Le civiltà rurali di Giovinazzo'', Ed.Mezzina Molfetta

SA 01

COMUNE DI GIOVINAZZO – SETTORE GESTIONE DEL TERRITORIO
UFFICIO DI PIANO
VARIANTE DI ADEGUAMENTO DEL P.R.G. AL P.P.T.R.

SCHEDATURA DELLE SEGNALAZIONI ARCHITETTONICHE

DENOMINAZIONE SEGNALAZIONE

CHIESA DI SAN BASILIO

UBICAZIONE

COMUNE DI GIOVINAZZO
Via Santa Lucia
Foglio di mappa 16 particelle A

RILIEVO FOTOGRAFICO

LOCALIZZAZIONE X =639277,35 Y=4559120,2 Meters
Sistema di riferimento UTM WGS 84 Zona 33N

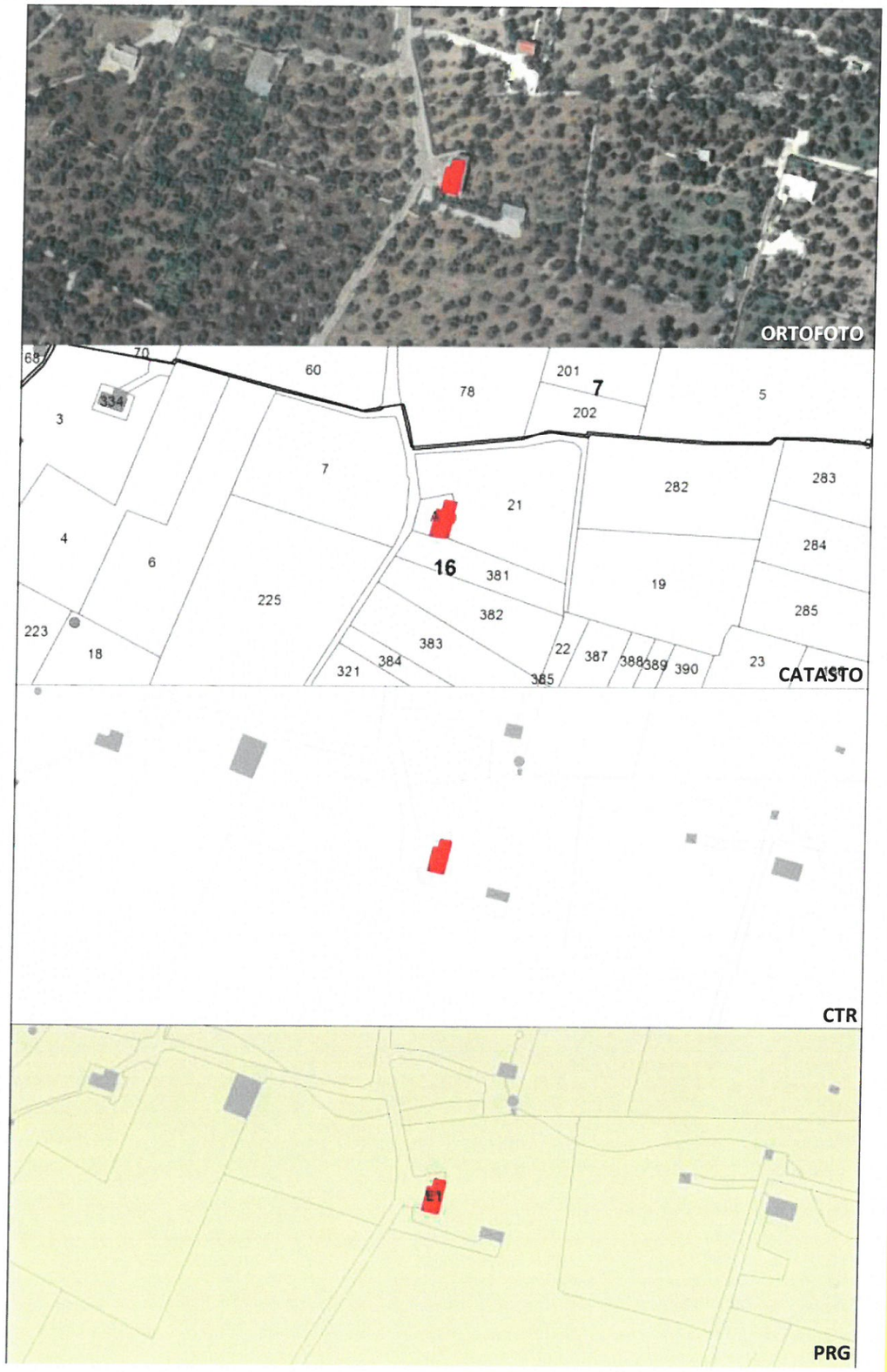

VINCOLISTICA
Segnalazione architettonica individuata da Piano Paesaggistico Territoriale Regionale
EPOCA DI COSTRUZIONE
Secolo IX-XX
DESCRIZIONE
La Chiesa immersa nella campagna profonda del territorio di Giovinazzo si presenta con muratura faccia vista differenziata a seconda dei piani. Nella parte superiore si individua l'assenza di campane
STATO DI CONSERVAZIONE
Buono
CRITICITA'
Mancanza di senso civico e fenomeni di vandalismo
INDIRIZZI DI TUTELA
Tutela ai sensi dell'art. 143 co. 1 lett. e del Codice dei Beni Culturali e del Paesaggio D.lgs 42/2004
BIBLIOGRAFIA
Balacco-Messere, 'Le civiltà rurali di Giovinazzo'', Ed.Mezzina Molfetta

SA 02

COMUNE DI GIOVINAZZO – SETTORE GESTIONE DEL TERRITORIO
UFFICIO DI PIANO
VARIANTE DI ADEGUAMENTO DEL P.R.G. AL P.P.T.R.

SCHEDATURA DELLE SEGNALAZIONI ARCHITETTONICHE

DENOMINAZIONE SEGNALAZIONE

CASINO STERLACCI

UBICAZIONE

COMUNE DI GIOVINAZZO
Strada Santa Margherita
Foglio di mappa 6 particelle 20,23
LOCALIZZAZIONE X =638328,843 Y=4560265,162
Sistema di riferimento UTM WGS 84 Zona 33N

RILIEVO FOTOGRAFICO

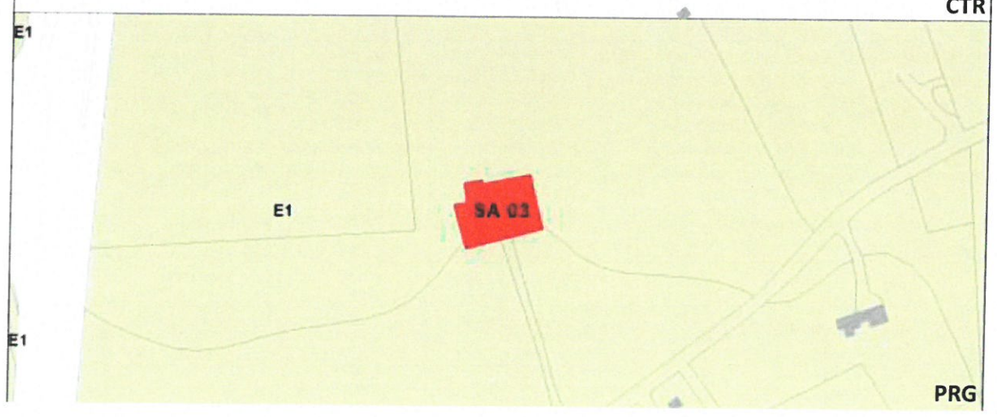

VINCOLISTICA
Segnalazione architettonica da Variante di Adeguamento al PPTR
EPOCA DI COSTRUZIONE
Secolo XVIII
DESCRIZIONE
Complesso costituito su due piani fuori terra e con sei aperture sul prospetto principale con muratura faccia vista.
STATO DI CONSERVAZIONE
Mediocre
CRITICITA'
Stato di abbandono
INDIRIZZI DI TUTELA
Tutela ai sensi dell'art. 143 co. 1 lett. e del Codice dei Beni Culturali e del Paesaggio D.lgs 42/2004
BIBLIOGRAFIA
Balacco-Messere, 'Le civiltà rurali di Giovinazzo'', Ed.Mezzina Molfetta

SA 03

COMUNE DI GIOVINAZZO – SETTORE GESTIONE DEL TERRITORIO
UFFICIO DI PIANO
VARIANTE DI ADEGUAMENTO DEL P.R.G. AL P.P.T.R.

SCHEDATURA DELLE SEGNALAZIONI ARCHITETTONICHE

DENOMINAZIONE SEGNALAZIONE

MASSERIA TRAPPETO

UBICAZIONE

COMUNE DI GIOVINAZZO
Strada Carrara
Foglio di mappa 21 particelle 40 parte

RILIEVO FOTOGRAFICO

LOCALIZZAZIONE X =636444,222 Y=4558468,104 Meters
Sistema di riferimento UTM WGS 84 Zona 33N

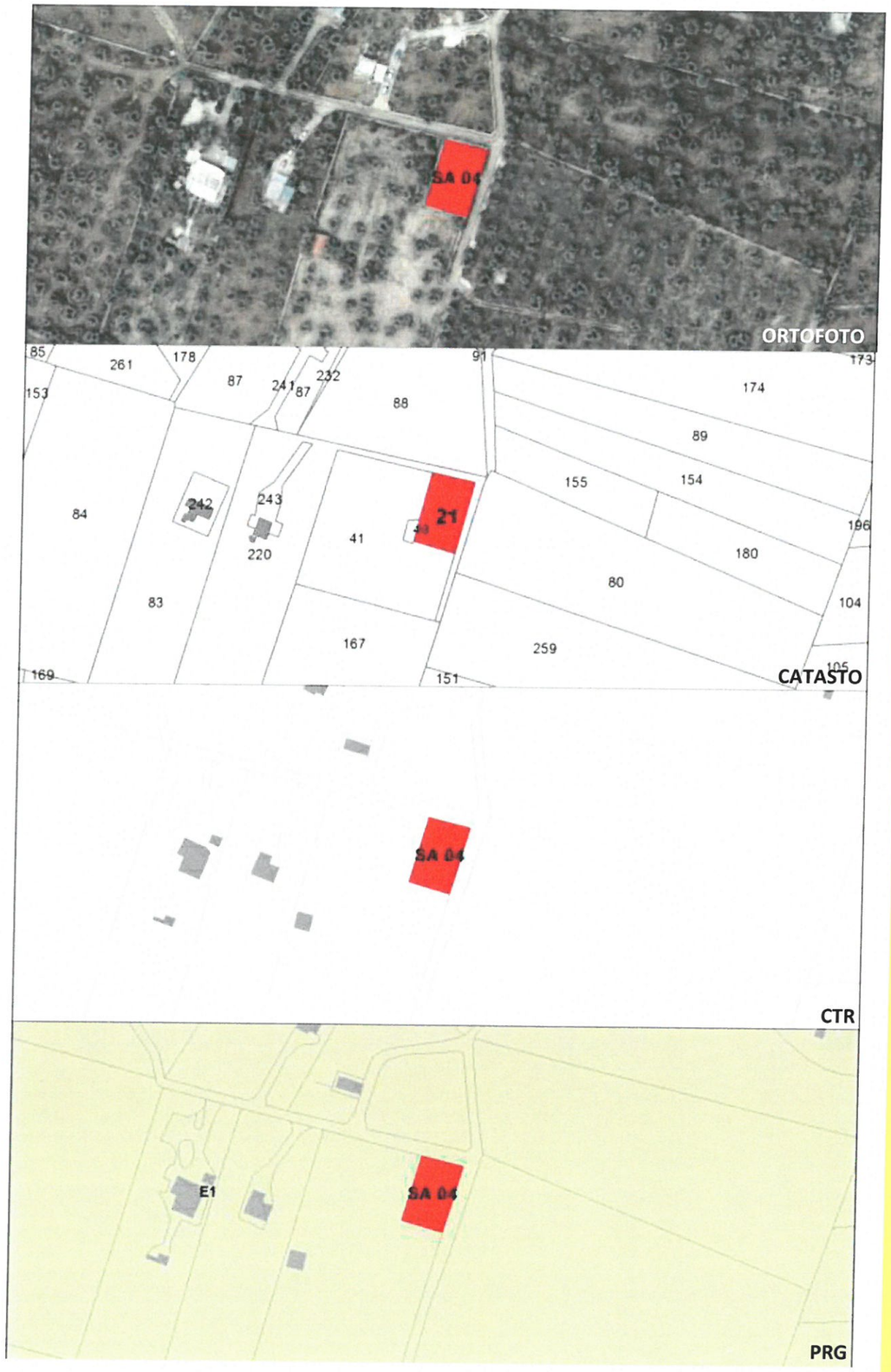

VINCOLISTICA
Segnalazione architettonica da Variante di Adeguamento al PPTR
EPOCA DI COSTRUZIONE
Secolo XIVI
DESCRIZIONE
Masseria con corte interna con archi a tutto sesto e muratura portante in pietra locale faccia vista. Esso si compone di un trappeto, e di una cappella. L'accesso a tale struttura si compone di un portale d'ingresso con concio in chiave.
STATO DI CONSERVAZIONE
Mediocre
CRITICITA'
Stato di Abbandono e di degrado con parti smembrate e danneggiate.
INDIRIZZI DI TUTELA
Tutela ai sensi dell'art. 143 co. 1 lett. e del Codice dei Beni Culturali e del Paesaggio D.lgs 42/2004
BIBLIOGRAFIA
Balacco-Messere, 'Le civiltà rurali di Giovinazzo'', Ed.Mezzina Molfetta

SA 04

COMUNE DI GIOVINAZZO – SETTORE GESTIONE DEL TERRITORIO
UFFICIO DI PIANO
VARIANTE DI ADEGUAMENTO DEL P.R.G. AL P.P.T.R.

SCHEDATURA DELLE SEGNALAZIONI ARCHITETTONICHE

DENOMINAZIONE SEGNALAZIONE

CASINO BELLACOSA

UBICAZIONE

COMUNE DI GIOVINAZZO
Via Torre Arcidiacono
Foglio di mappa 6 particelle 70, 71
LOCALIZZAZIONE X =638716,951 Y=4559857,987
Sistema di riferimento UTM WGS 84 Zona 33N

RILIEVO FOTOGRAFICO

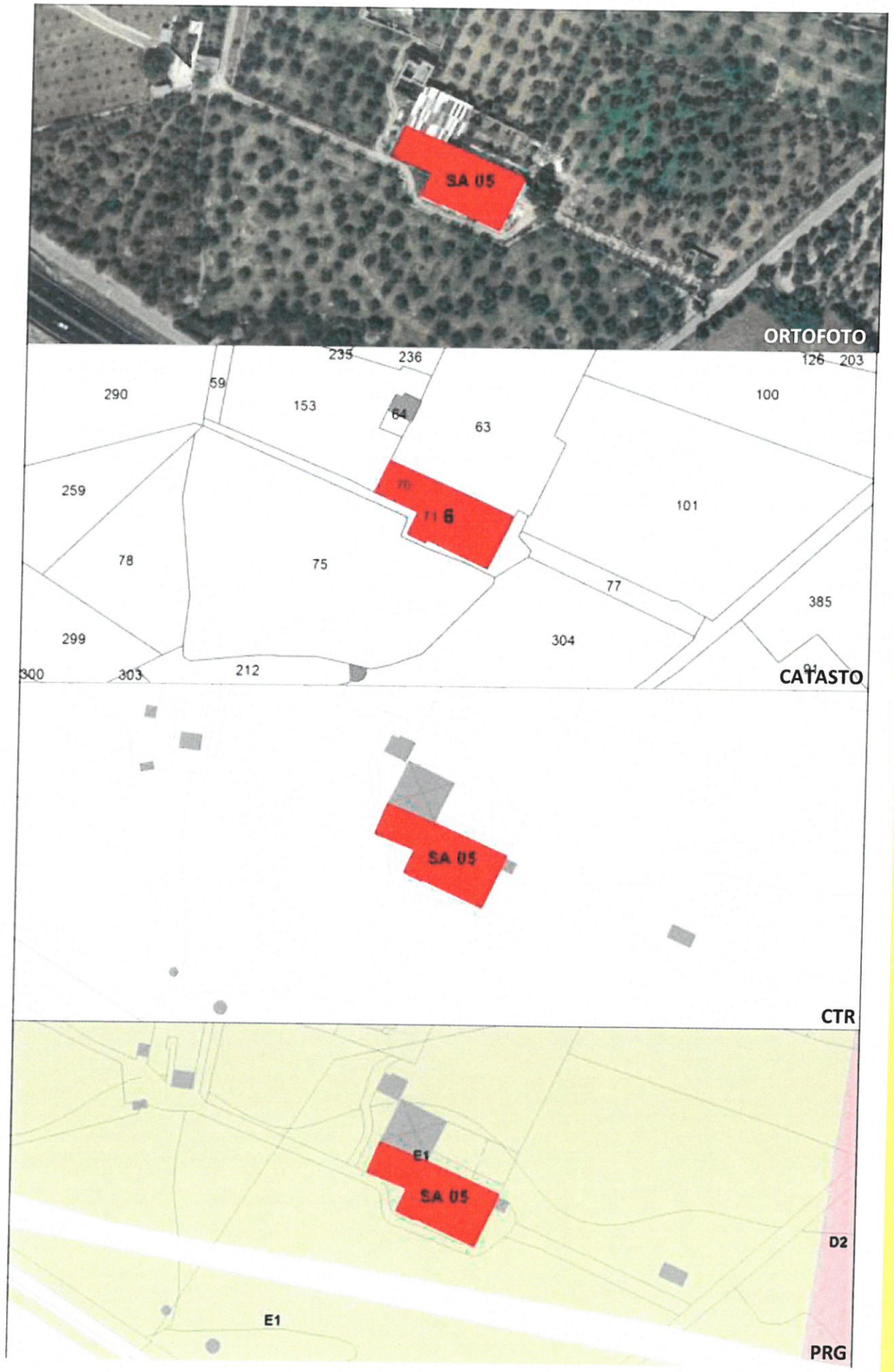

VINCOLISTICA
Segnalazione architettonica da Variante di Adeguamento al PPTR
EPOCA DI COSTRUZIONE
Secolo XVII
DESCRIZIONE
Masseria con chiesa annessa e con atrio centrale. Si rileva la presenza di tensostrutture adiacenti
STATO DI CONSERVAZIONE
Mediocre
CRITICITA'
Presenza di tensostrutture adiacenti e stato di degrado diffuso
INDIRIZZI DI TUTELA
Tutela ai sensi dell'art. 143 co. 1 lett. e del Codice dei Beni Culturali e del Paesaggio D.lgs 42/2004
BIBLIOGRAFIA
Balacco-Messere, 'Le civiltà rurali di Giovinazzo'', Ed.Mezzina Molfetta

SA 05

COMUNE DI GIOVINAZZO – SETTORE GESTIONE DEL TERRITORIO
UFFICIO DI PIANO
VARIANTE DI ADEGUAMENTO DEL P.R.G. AL P.P.T.R.

SCHEDATURA DELLE SEGNALAZIONI ARCHITETTONICHE

DENOMINAZIONE SEGNALAZIONE

CHIESA E CASALE DEL PADRE ETERNO

UBICAZIONE

COMUNE DI GIOVINAZZO
Strada Termite
Foglio di mappa 29 particelle 25
LOCALIZZAZIONE X =636058,43 Y=4557302,916
Sistema di riferimento UTM WGS 84 Zona 33N

RILIEVO FOTOGRAFICO

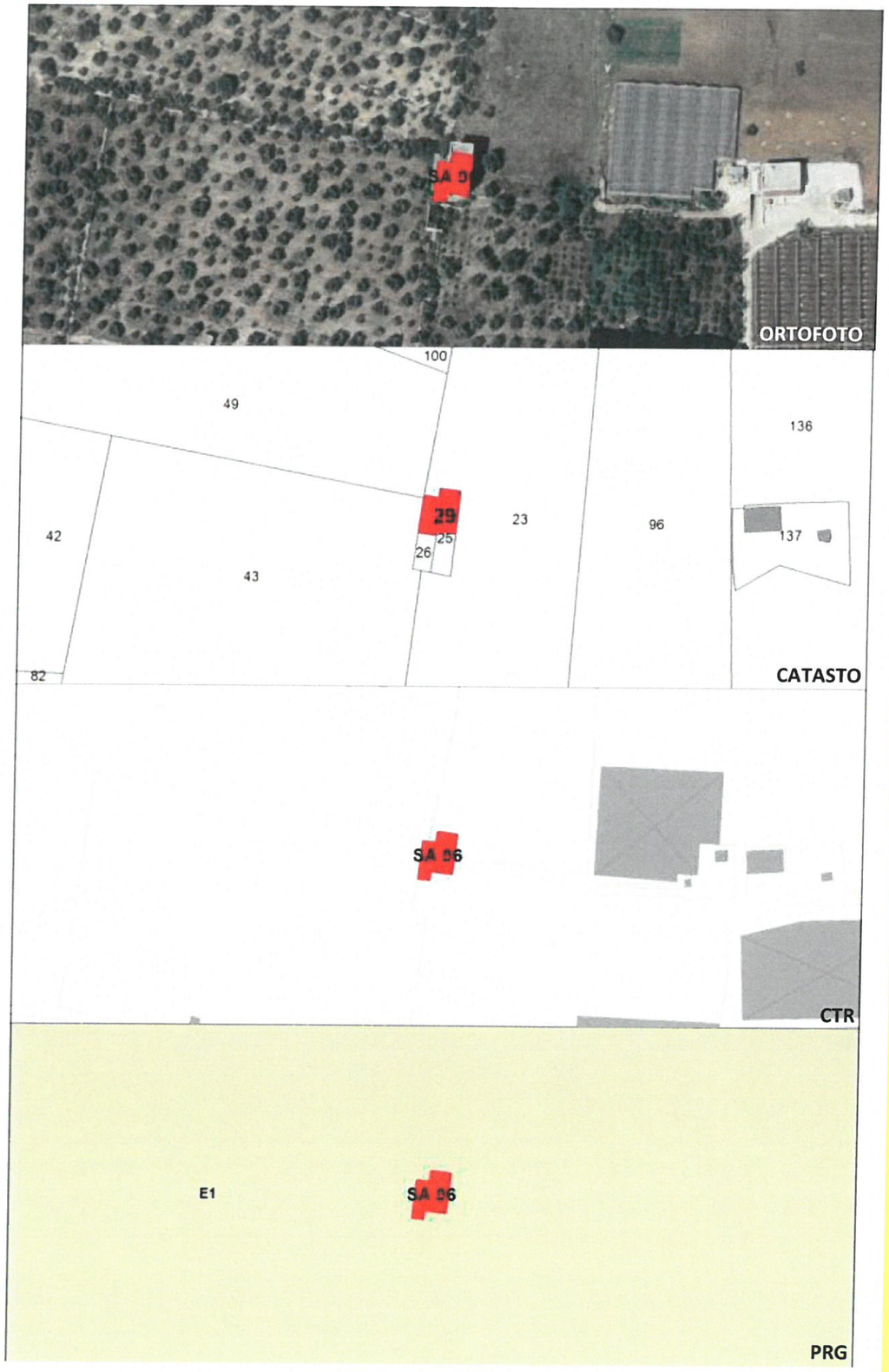

VINCOLISTICA
Segnalazione architettonica da Variante di Adeguamento al PPTR
EPOCA DI COSTRUZIONE
Secolo XVII
DESCRIZIONE
Complesso costituito da due piani con muratura portante faccia vista. La torre presenta aperture prive di infissi e ricade in stato di abbandono presentando diversi quadri fessurativi
STATO DI CONSERVAZIONE
Pessimo
CRITICITA'
Degrado strutturale e struttura poco accessibile
INDIRIZZI DI TUTELA
Tutela ai sensi dell'art. 143 co. 1 lett. e del Codice dei Beni Culturali e del Paesaggio D.lgs 42/2004
BIBLIOGRAFIA
Balacco-Messere, 'Le civiltà rurali di Giovinazzo'', Ed.Mezzina Molfetta

SA 06

COMUNE DI GIOVINAZZO – SETTORE GESTIONE DEL TERRITORIO
UFFICIO DI PIANO
VARIANTE DI ADEGUAMENTO DEL P.R.G. AL P.P.T.R.

SCHEDATURA DELLE SEGNALAZIONI ARCHITETTONICHE

DENOMINAZIONE SEGNALAZIONE

TORRE DEL MANCINO

UBICAZIONE

COMUNE DI GIOVINAZZO
Strada vicinale dei Cappuccini
Foglio di mappa 33 particelle 55 parte
LOCALIZZAZIONE X =636552,06 Y=4557191,294
Sistema di riferimento UTM WGS 84 Zona 33N

RILIEVO FOTOGRAFICO

VINCOLISTICA
Segnalazione architettonica da Variante di Adeguamento al PPTR
EPOCA DI COSTRUZIONE
Non pervenuta
DESCRIZIONE
Immobile con portale impostato ad tutto sesto con muratura di tipo " a sacco" portante faccia vista.
Torre su un unico livello impostata ad archi con un sistema di raccolta di acqua piovana
STATO DI CONSERVAZIONE
Pessimo
CRITICITA'
Degrado strutturale e con costruzioni contigue di epoca recente
INDIRIZZI DI TUTELA
Tutela ai sensi dell'art. 143 co. 1 lett. e del Codice dei Beni Culturali e del Paesaggio D.lgs 42/2004
BIBLIOGRAFIA
Balacco-Messere, 'Le civiltà rurali di Giovinazzo'', Ed.Mezzina Molfetta

SA 07

COMUNE DI GIOVINAZZO – SETTORE GESTIONE DEL TERRITORIO
UFFICIO DI PIANO
VARIANTE DI ADEGUAMENTO DEL P.R.G. AL P.P.T.R.

SCHEDATURA DELLE SEGNALAZIONI ARCHITETTONICHE

DENOMINAZIONE SEGNALAZIONE

CHIESA DELL'ANGELO SANTO

UBICAZIONE

COMUNE DI GIOVINAZZO
Strada provinciale dei Cappuccini
Foglio di mappa 30 particelle 65
LOCALIZZAZIONE X =636578,462 Y=4557146,977
Sistema di riferimento UTM WGS 84 Zona 33N

RILIEVO FOTOGRAFICO

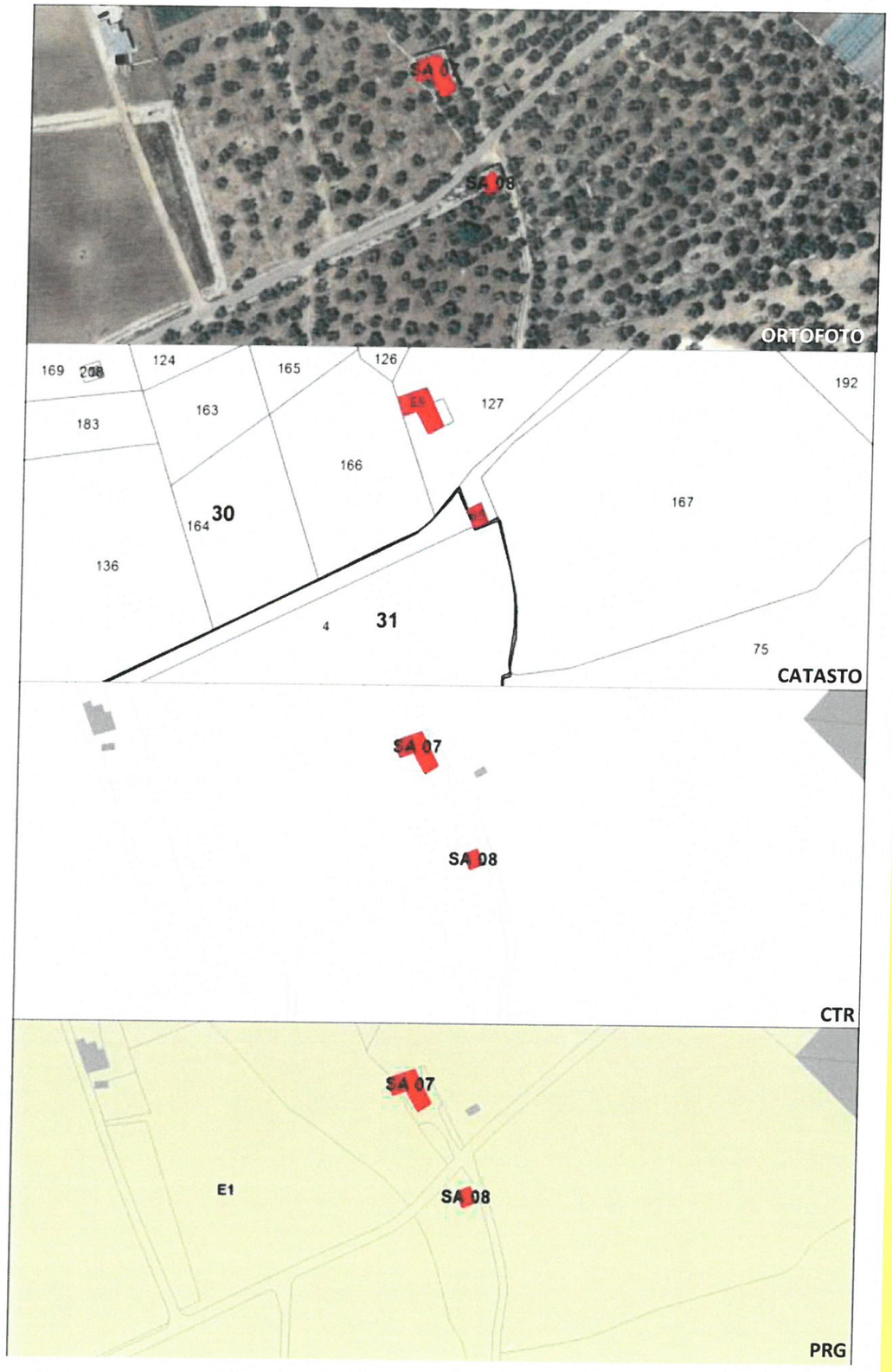

VINCOLISTICA
Segnalazione architettonica da Variante di Adeguamento al PPTR
EPOCA DI COSTRUZIONE
Secolo XVII
DESCRIZIONE
Chiesa rurale con copertura a falda con piccolo rosone centrale sul prospetto principale e con portale con epigrafe latina
STATO DI CONSERVAZIONE
Pessimo
CRITICITA'
Stato di abbandono e di degrado strutturale
INDIRIZZI DI TUTELA
Tutela ai sensi dell'art. 143 co. 1 lett. e del Codice dei Beni Culturali e del Paesaggio D.lgs 42/2004
BIBLIOGRAFIA
Balacco-Messere, 'Le civiltà rurali di Giovinazzo'', Ed.Mezzina Molfetta

SA 08

COMUNE DI GIOVINAZZO – SETTORE GESTIONE DEL TERRITORIO
UFFICIO DI PIANO
VARIANTE DI ADEGUAMENTO DEL P.R.G. AL P.P.T.R.

SCHEDATURA DELLE SEGNALAZIONI ARCHITETTONICHE

DENOMINAZIONE SEGNALAZIONE

TORRE BONVINO

UBICAZIONE

COMUNE DI GIOVINAZZO
Strada vicinale Padre Eterno
Foglio di mappa 32 particelle 192 parte
LOCALIZZAZIONE X =638426,6 Y=4557870,819
Sistema di riferimento UTM WGS 84 Zona 33N

RILIEVO FOTOGRAFICO

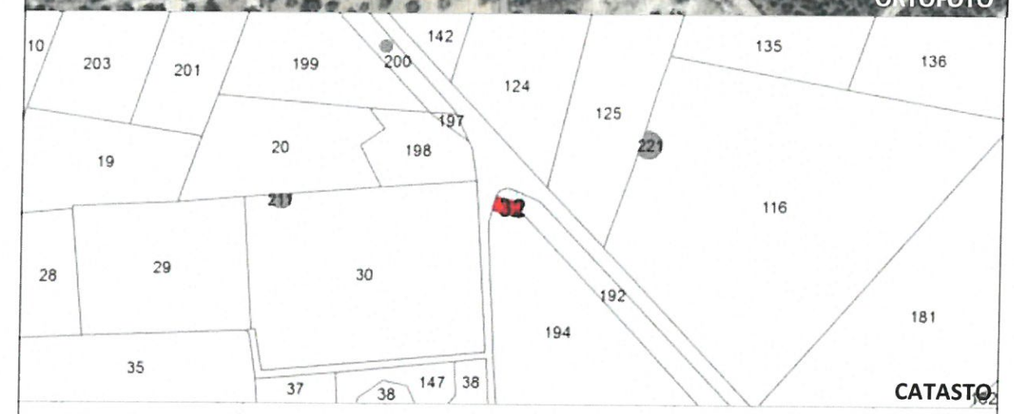



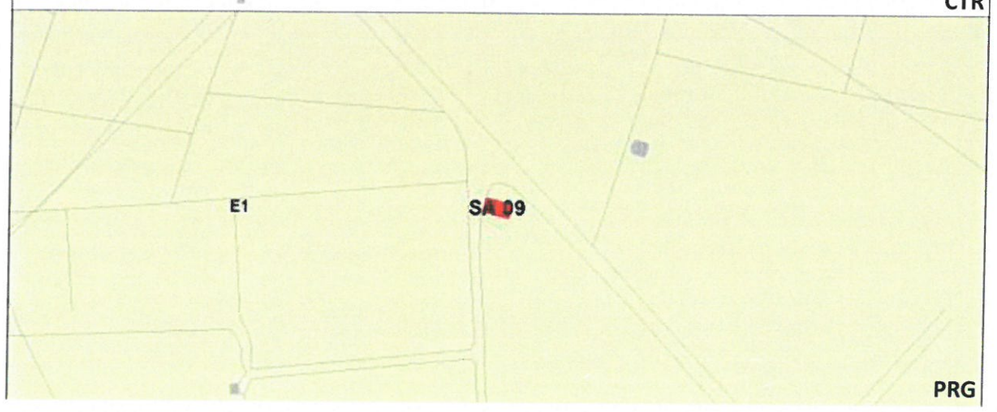

VINCOLISTICA
Segnalazione architettonica da Variante di Adeguamento al PPTR
EPOCA DI COSTRUZIONE
Secolo XVIII
DESCRIZIONE
Complesso costituito da una Torre con annessa costruzione adiacente impostata su archi a tutto sesto. La torre è a due piani con paramento murario a sacco e muratura faccia vista.
STATO DI CONSERVAZIONE
Pessimo
CRITICITA'
Cancellazione dei segni identitari, stato di abbandono e degrado diffuso con folta vegetazione spontanea
INDIRIZZI DI TUTELA
Tutela ai sensi dell'art. 143 co. 1 lett. e del Codice dei Beni Culturali e del Paesaggio D.lgs 42/2004
BIBLIOGRAFIA
Balacco-Messere, 'Le civiltà rurali di Giovinazzo'', Ed.Mezzina Molfetta

SA 09

COMUNE DI GIOVINAZZO – SETTORE GESTIONE DEL TERRITORIO
UFFICIO DI PIANO
VARIANTE DI ADEGUAMENTO DEL P.R.G. AL P.P.T.R.

SCHEDATURA DELLE SEGNALAZIONI ARCHITETTONICHE

DENOMINAZIONE SEGNALAZIONE

PALMENTO SAN DOMENICO

UBICAZIONE

COMUNE DI GIOVINAZZO
Strada provinciale Giovinazzo-Terlizzi
Foglio di mappa 32 particelle 209

RILIEVO FOTOGRAFICO

LOCALIZZAZIONE X =637189,395 Y=4556801,032 Meters
Sistema di riferimento UTM WGS 84 Zona 33N

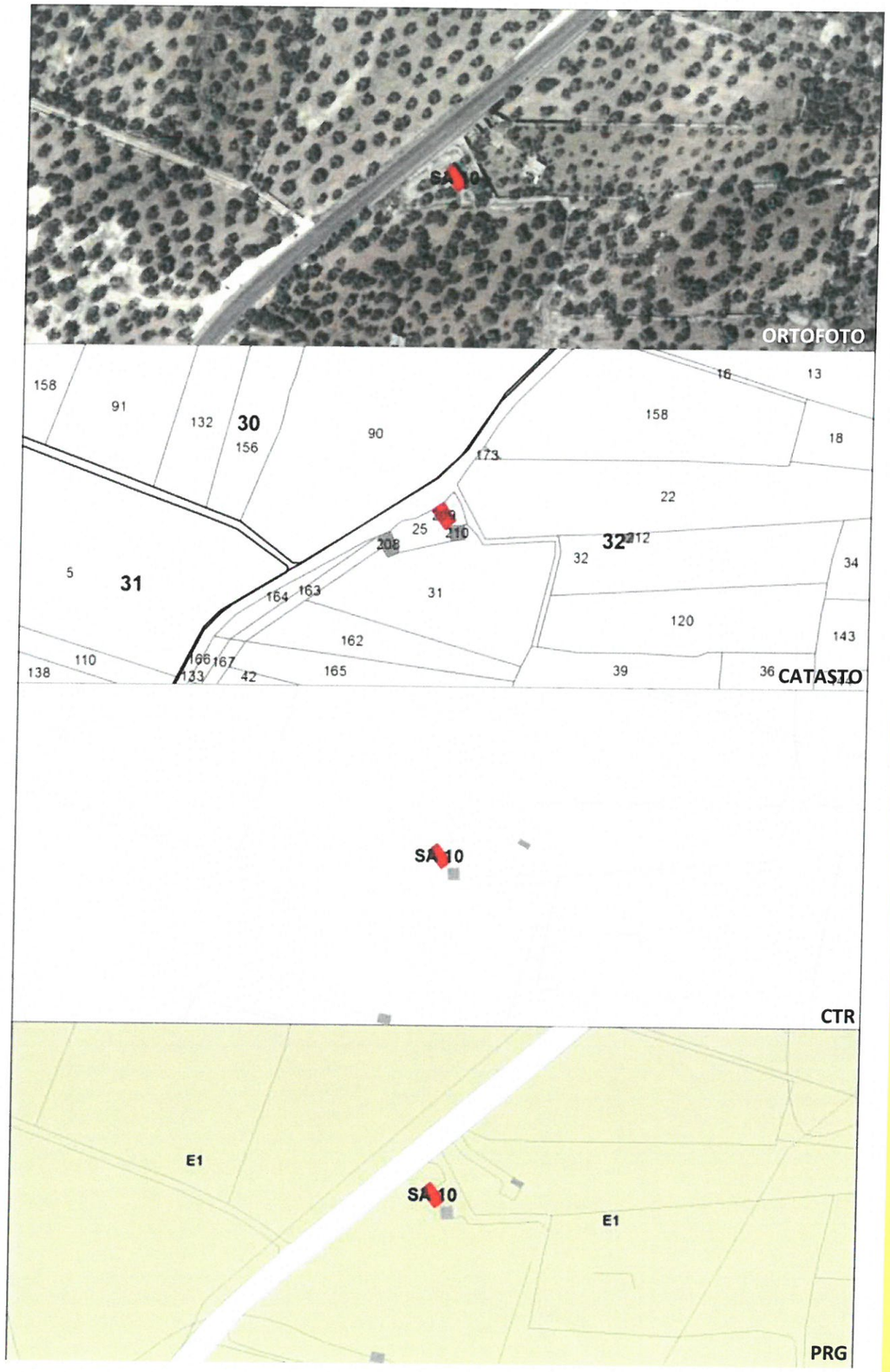

VINCOLISTICA
Segnalazione architettonica da Variante di Adeguamento al PPTR

EPOCA DI COSTRUZIONE
Non pervenuta

DESCRIZIONE
Il palmento si presenta con due corpi di fabbrica voltati a botte impostati a tutto sesto con la presenza di tompagnature interne. La muratura portante faccia vista mostra un quadro fessurativo rilevante

STATO DI CONSERVAZIONE
Pessimo

CRITICITA'
Cancellazione dei segni rurali e degrado strutturale

INDIRIZZI DI TUTELA
Tutela ai sensi dell'art. 143 co. 1 lett. e del Codice dei Beni Culturali e del Paesaggio D.lgs 42/2004

BIBLIOGRAFIA
Balacco-Messere, 'Le civiltà rurali di Giovinazzo'', Ed.Mezzina Molfetta

SA 10

COMUNE DI GIOVINAZZO – SETTORE GESTIONE DEL TERRITORIO
UFFICIO DI PIANO
VARIANTE DI ADEGUAMENTO DEL P.R.G. AL P.P.T.R.

SCHEDATURA DELLE SEGNALAZIONI ARCHITETTONICHE

DENOMINAZIONE SEGNALAZIONE

TORRE CIARDI

UBICAZIONE

COMUNE DI GIOVINAZZO
Strada provinciale Terlizzi-Giovinazzo
Foglio di mappa 36 particelle 41

RILIEVO FOTOGRAFICO

LOCALIZZAZIONE X =637207,102 Y=4556050,309 Meters
Sistema di riferimento UTM WGS 84 Zona 33N

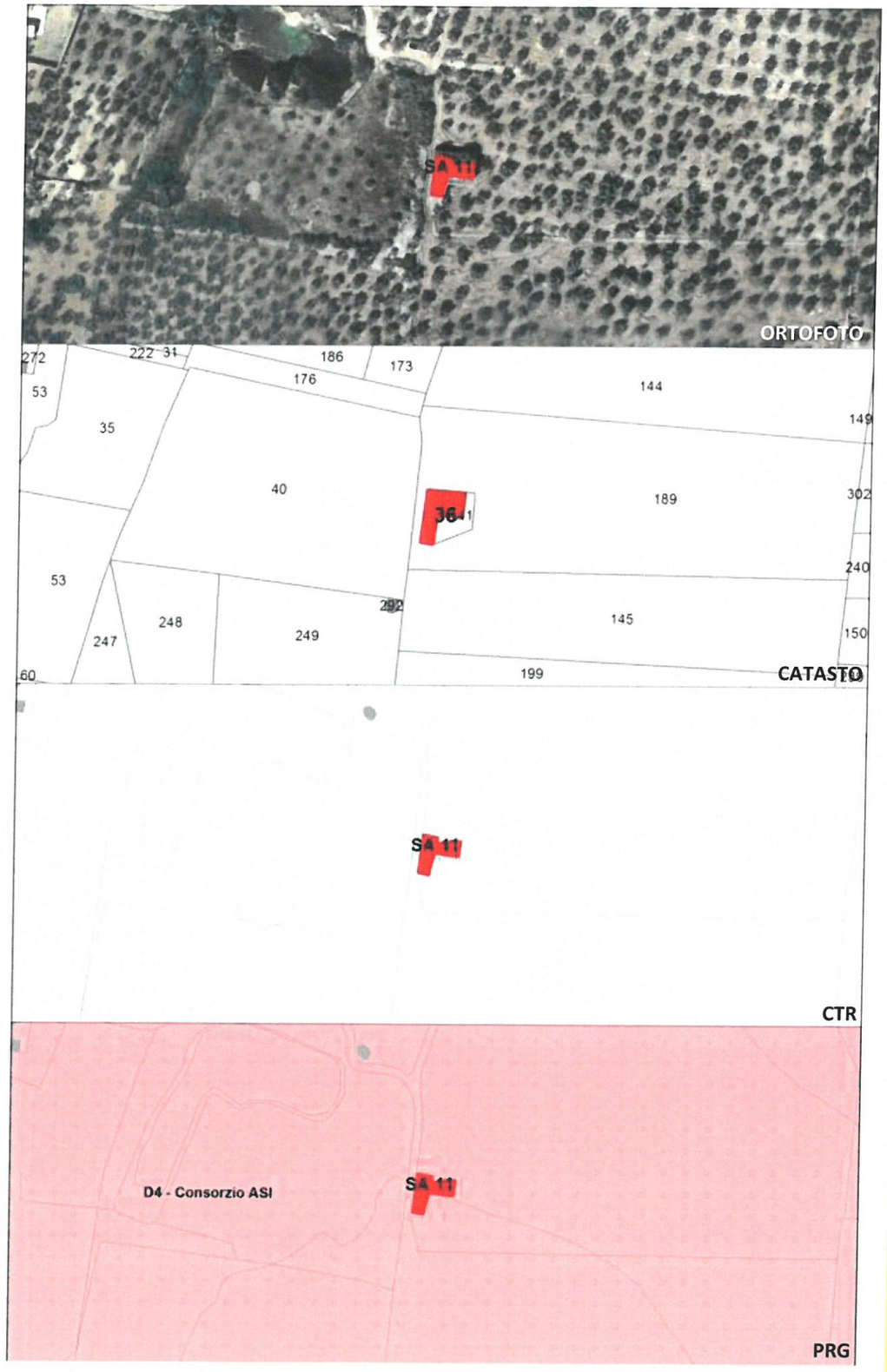

VINCOLISTICA
Segnalazione architettonica da Variante di Adeguamento al PPTR
EPOCA DI COSTRUZIONE
Non pervenuta
DESCRIZIONE
Edificio impostato su due piani con muratura faccia vista e un ingresso con arco a tutto sesto. La torre inaccessibile mostra un notevole quadro fessurativo con vegetazione spontanea diffusa.
STATO DI CONSERVAZIONE
Pessimo
CRITICITA'
Stato di abbandono, necessita di manutenzione, degrado strutturale, folta vegetazione spontanea
INDIRIZZI DI TUTELA
Tutela ai sensi dell'art. 143 co. 1 lett. e del Codice dei Beni Culturali e del Paesaggio D.lgs 42/2004
BIBLIOGRAFIA
Balacco-Messere, 'Le civiltà rurali di Giovinazzo'', Ed.Mezzina Molfetta

SA 11

COMUNE DI GIOVINAZZO – SETTORE GESTIONE DEL TERRITORIO
UFFICIO DI PIANO
VARIANTE DI ADEGUAMENTO DEL P.R.G. AL P.P.T.R.

SCHEDATURA DELLE SEGNALAZIONI ARCHITETTONICHE

DENOMINAZIONE SEGNALAZIONE

SETTE TORRI

UBICAZIONE

COMUNE DI GIOVINAZZO
Località Sette Torri
Foglio di mappa 35 p.lle 234,235,31,36,43,50,51,52,58,59,46,64,258 (parte)
LOCALIZZAZIONE X =635477,493 Y=4555832,113
Sistema di riferimento UTM WGS 84 Zona 33N

RILIEVO FOTOGRAFICO

VINCOLISTICA
Segnalazione architettonica da Variante di Adeguamento al PPTR
EPOCA DI COSTRUZIONE
Secolo XIX
DESCRIZIONE
Borgo residenziale costituito da edifici impostati a due piani. Nel borgo è presente anche una chiesa con un campanile a vela a un fornice.
STATO DI CONSERVAZIONE
Buono
CRITICITA'
Opere di restauro non controllate, autorizzazioni di impianti tecnologici e di telecomunicazioni.
INDIRIZZI DI TUTELA
Tutela ai sensi dell'art. 143 co. 1 lett. e del Codice dei Beni Culturali e del Paesaggio D.lgs 42/2004
BIBLIOGRAFIA
Balacco-Messere, 'Le civiltà rurali di Giovinazzo'', Ed.Mezzina Molfetta

SA 12

COMUNE DI GIOVINAZZO – SETTORE GESTIONE DEL TERRITORIO
UFFICIO DI PIANO
VARIANTE DI ADEGUAMENTO DEL P.R.G. AL P.P.T.R.

SCHEDATURA DELLE SEGNALAZIONI ARCHITETTONICHE

DENOMINAZIONE SEGNALAZIONE

CASINO DE GEMMIS

UBICAZIONE

COMUNE DI GIOVINAZZO
Strada vicinale Palmento Cotugno
Foglio di mappa 34 particelle 28 (parte)
LOCALIZZAZIONE X =634620,036 Y=4555295,652 Meters
Sistema di riferimento UTM WGS 84 Zona 33N

RILIEVO FOTOGRAFICO

VINCOLISTICA
Segnalazione architettonica da Variante di Adeguamento al PPTR
EPOCA DI COSTRUZIONE
Secolo XVIII
DESCRIZIONE
Edificio immerso nella campagna profonda di Giovinazzo costituito da 3 piani con la presenza del tetto a falda, privo di elementi strutturali orizzontali con la presenza di vegetazione spontanea in muratura.
STATO DI CONSERVAZIONE
Mediocre
CRITICITA'
Stato di degrado diffuso con la cancellazione della testimonianza storica
INDIRIZZI DI TUTELA
Tutela ai sensi dell'art. 143 co. 1 lett. e del Codice dei Beni Culturali e del Paesaggio D.lgs 42/2004
BIBLIOGRAFIA
Balacco-Messere, 'Le civiltà rurali di Giovinazzo'', Ed.Mezzina Molfetta

SA 13

COMUNE DI GIOVINAZZO – SETTORE GESTIONE DEL TERRITORIO
UFFICIO DI PIANO
VARIANTE DI ADEGUAMENTO DEL P.R.G. AL P.P.T.R.

SCHEDATURA DELLE SEGNALAZIONI ARCHITETTONICHE

DENOMINAZIONE SEGNALAZIONE

CASINO ANTRO

UBICAZIONE

COMUNE DI GIOVINAZZO
Via Santa Lucia
Foglio di mappa 7 particelle 31,32,34,290,291,405,406
LOCALIZZAZIONE X =639867,547 Y=4559939,878
Sistema di riferimento UTM WGS 84 Zona 33N

RILIEVO FOTOGRAFICO

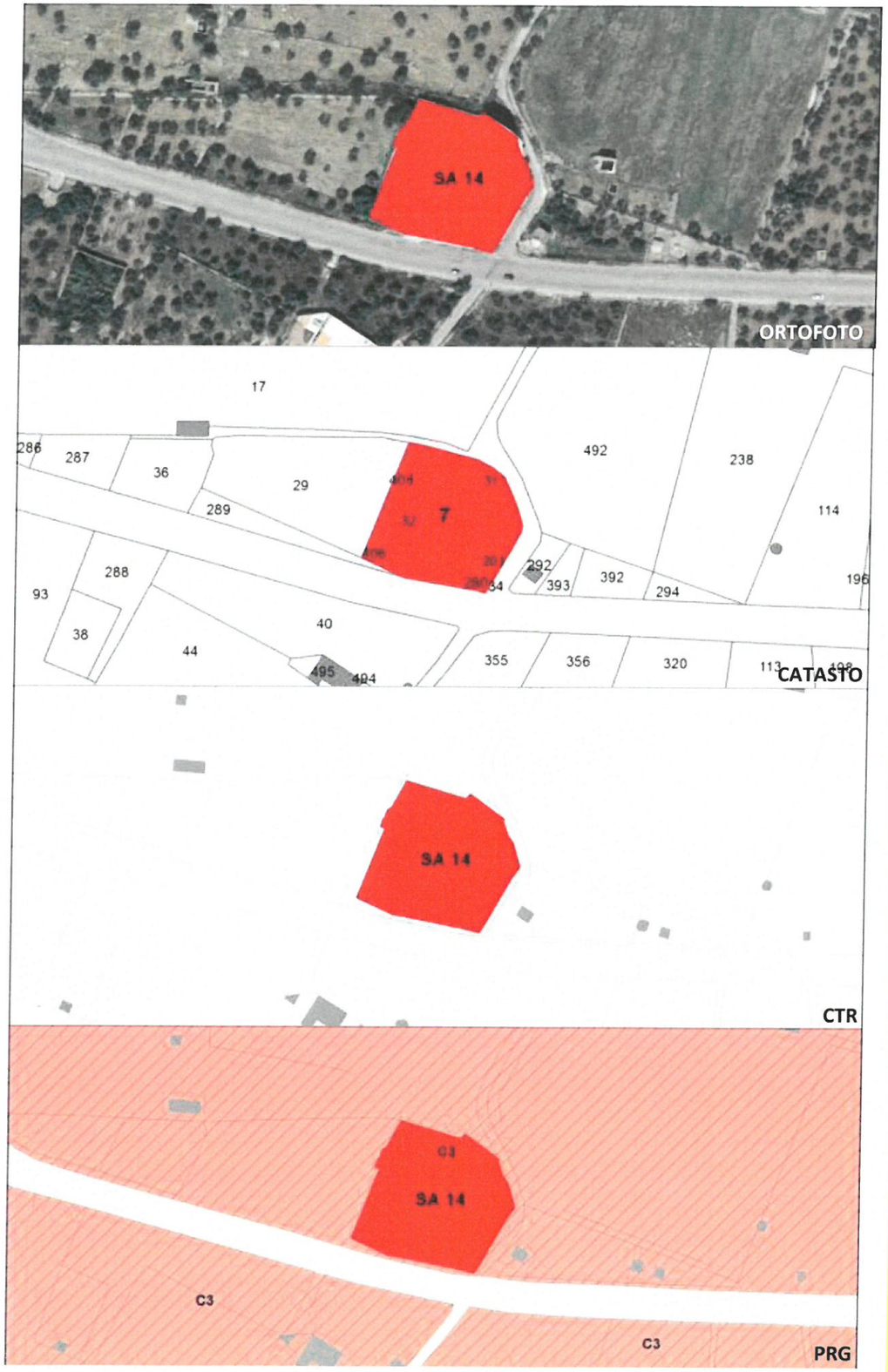

VINCOLISTICA
Segnalazione architettonica da Variante di Adeguamento al PPTR
EPOCA DI COSTRUZIONE
Secolo XX
DESCRIZIONE
Tradizionale casino in pietra naturale ad uso abitativo con muratura faccia vista.
STATO DI CONSERVAZIONE
Ottimo
CRITICITA'
Abbandono di rifiuti incontrollati e vegetazione spontanea
INDIRIZZI DI TUTELA
Tutela ai sensi dell'art. 143 co. 1 lett. e del Codice dei Beni Culturali e del Paesaggio D.lgs 42/2004
BIBLIOGRAFIA
Balacco-Messere, 'Le civiltà rurali di Giovinazzo'', Ed.Mezzina Molfetta

SA 14

COMUNE DI GIOVINAZZO – SETTORE GESTIONE DEL TERRITORIO
UFFICIO DI PIANO
VARIANTE DI ADEGUAMENTO DEL P.R.G. AL P.P.T.R.

SCHEDATURA DELLE SEGNALAZIONI ARCHITETTONICHE

DENOMINAZIONE SEGNALAZIONE

CASINO MESSERE

UBICAZIONE

COMUNE DI GIOVINAZZO
Strada Statale 16 Santo Spirito - Giovinazzo
Foglio di mappa 10 particelle 306,313,314
LOCALIZZAZIONE X =643133,585 Y=4559249,885
Sistema di riferimento UTM WGS 84 Zona 33N

RILIEVO FOTOGRAFICO

VINCOLISTICA
Segnalazione architettonica da Variante di Adeguamento al PPTR
EPOCA DI COSTRUZIONE
Non pervenuta
DESCRIZIONE
L'immobile presenta un atrio accessibile tramite cancello, costituito da più unità abitative con annesso giardino, torre e chiesa. Attualmente è una struttura ricettiva
STATO DI CONSERVAZIONE
Ottimo
CRITICITA'
Modifiche dell'assetto originale del casino
INDIRIZZI DI TUTELA
Tutela ai sensi dell'art. 143 co. 1 lett. e del Codice dei Beni Culturali e del Paesaggio D.lgs 42/2004
BIBLIOGRAFIA
Balacco-Messere, 'Le civiltà rurali di Giovinazzo'', Ed.Mezzina Molfetta

SA 15

COMUNE DI GIOVINAZZO – SETTORE GESTIONE DEL TERRITORIO
UFFICIO DI PIANO
VARIANTE DI ADEGUAMENTO DEL P.R.G. AL P.P.T.R.

SCHEDATURA DELLE SEGNALAZIONI ARCHITETTONICHE

DENOMINAZIONE SEGNALAZIONE

TORRE MEMORAGIA

UBICAZIONE

COMUNE DI GIOVINAZZO
Strada di San Pietro Pago
Foglio di mappa 17 particelle 251 (parte)
LOCALIZZAZIONE X =640063,051 Y=4557969,605
Sistema di riferimento UTM WGS 84 Zona 33N

RILIEVO FOTOGRAFICO

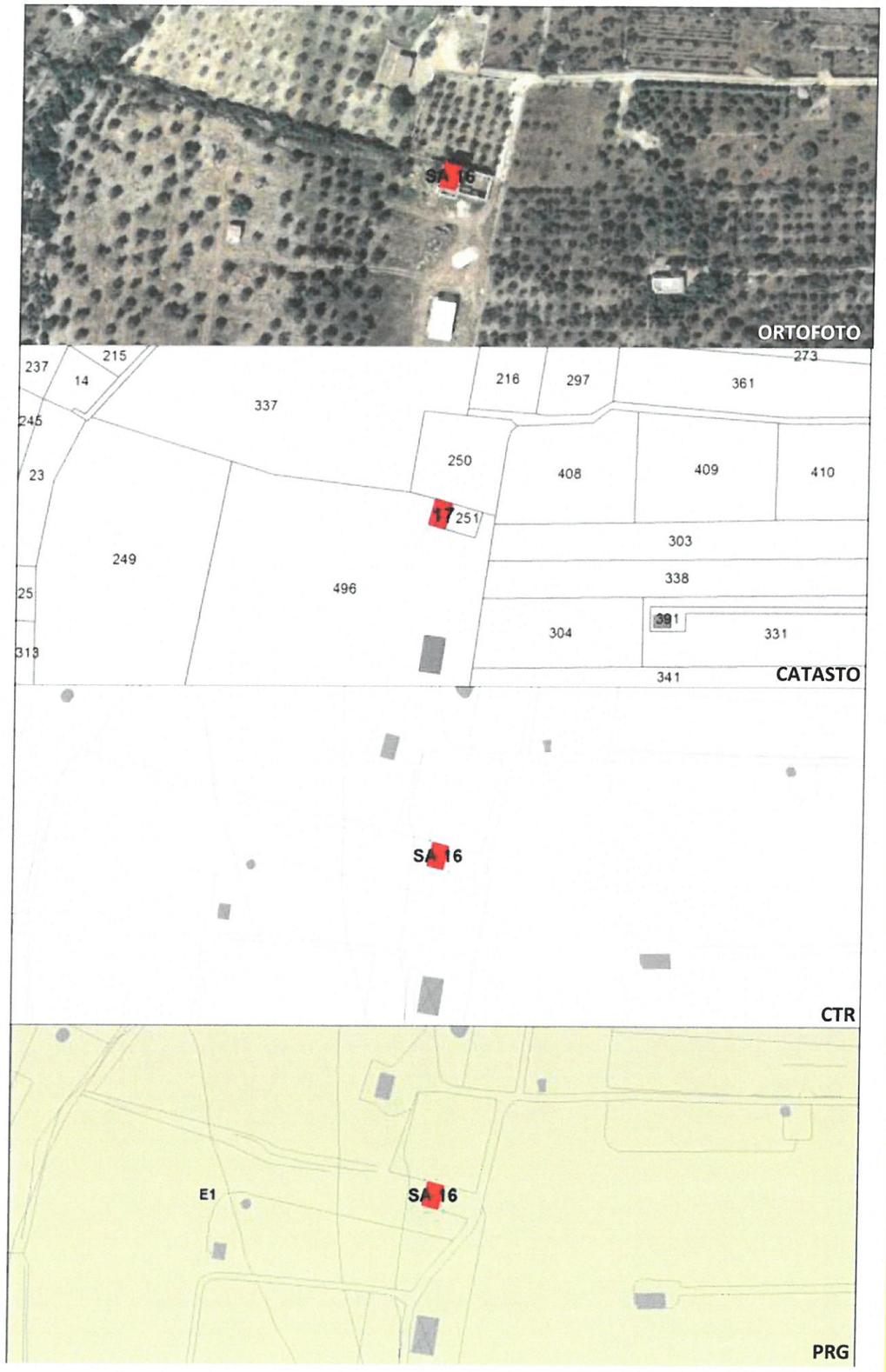

VINCOLISTICA
Segnalazione architettonica da Variante di Adeguamento al PPTR
EPOCA DI COSTRUZIONE
Non reperita
DESCRIZIONE
Torre a pianta rettangolare con annessa copertura adibita a struttura ricettiva. I paramenti murari sono originali di recente opera di consolidamento.
STATO DI CONSERVAZIONE
Ottimo
CRITICITA'
Criteri restaurativi
INDIRIZZI DI TUTELA
Tutela ai sensi dell'art. 143 co. 1 lett. e del Codice dei Beni Culturali e del Paesaggio D.lgs 42/2004
BIBLIOGRAFIA
Balacco-Messere, 'Le civiltà rurali di Giovinazzo'', Ed.Mezzina Molfetta

SA 16

COMUNE DI GIOVINAZZO – SETTORE GESTIONE DEL TERRITORIO
UFFICIO DI PIANO
VARIANTE DI ADEGUAMENTO DEL P.R.G. AL P.P.T.R.

SCHEDATURA DELLE SEGNALAZIONI ARCHITETTONICHE

DENOMINAZIONE SEGNALAZIONE

TORRE D'ACONTO

UBICAZIONE

COMUNE DI GIOVINAZZO
Strada provinciale Bitonto-Giovinazzo
Foglio di mappa 27 particelle 313 (parte)
LOCALIZZAZIONE X =641179,231 Y=4557285,681
Sistema di riferimento UTM WGS 84 Zona 33N

RILIEVO FOTOGRAFICO

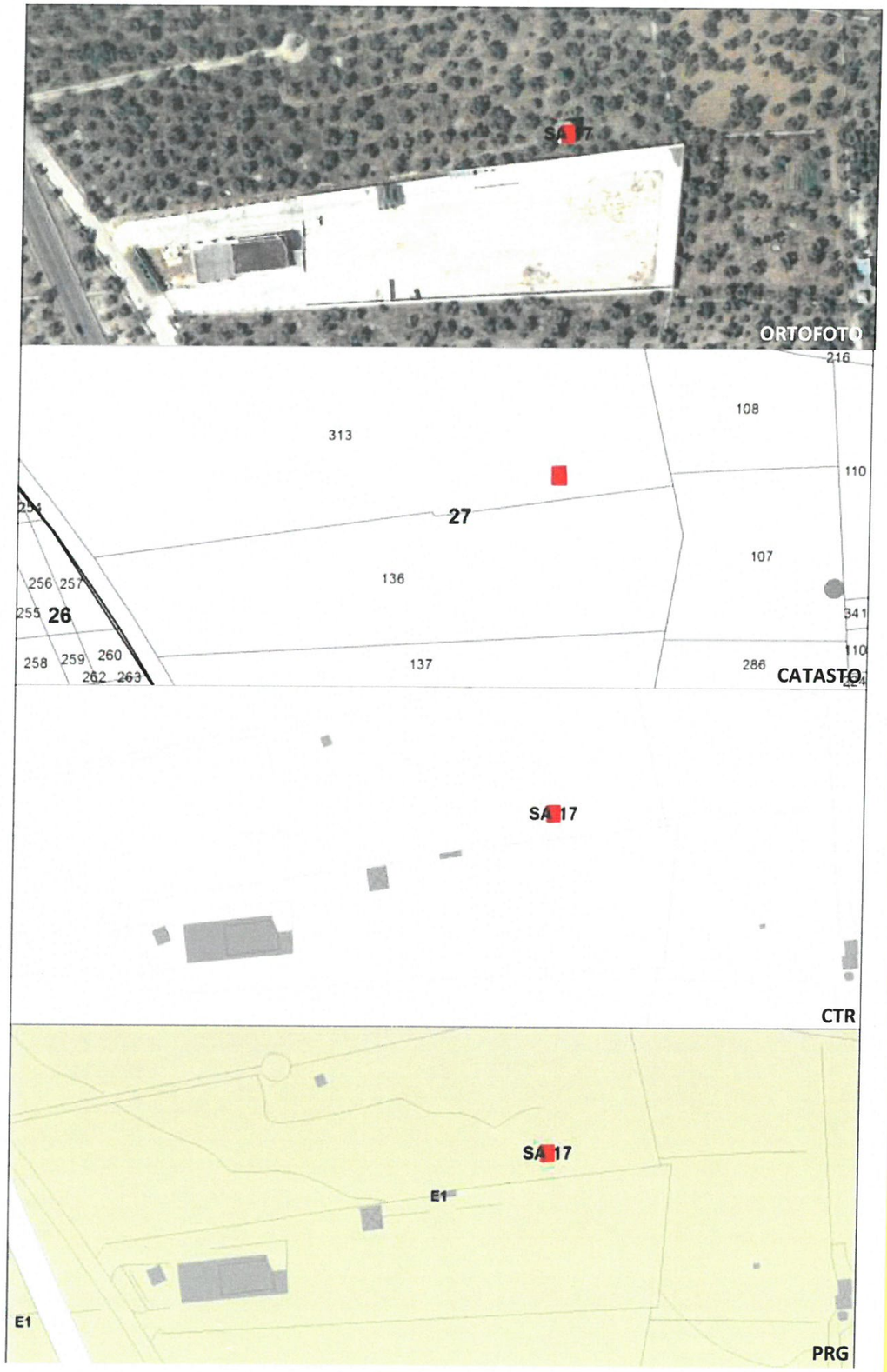

VINCOLISTICA
Segnalazione architettonica da Variante di Adeguamento al PPTR
EPOCA DI COSTRUZIONE
Non rilevabile
DESCRIZIONE
Torre a base quadrata con muratura faccia vista
STATO DI CONSERVAZIONE
Mediocre
CRITICITA'
Costruzioni contigue costituite da muri di contenimento , non considerando la zona di salvaguardia e non garantendo un'accessibilità
INDIRIZZI DI TUTELA
Tutela ai sensi dell'art. 143 co. 1 lett. e del Codice dei Beni Culturali e del Paesaggio D.lgs 42/2004
BIBLIOGRAFIA
Balacco-Messere, 'Le civiltà rurali di Giovinazzo'', Ed.Mezzina Molfetta

SA 17

COMUNE DI GIOVINAZZO – SETTORE GESTIONE DEL TERRITORIO
UFFICIO DI PIANO
VARIANTE DI ADEGUAMENTO DEL P.R.G. AL P.P.T.R.

SCHEDATURA DELLE SEGNALAZIONI ARCHITETTONICHE

DENOMINAZIONE SEGNALAZIONE

TORRE DI LAMA CASTELLO

COMUNE DI GIOVINAZZO

UBICAZIONE

Dintorni di via Bitonto

Foglio di mappa 8 particelle 25 (parte)

RILIEVO FOTOGRAFICO

LOCALIZZAZIONE X =640840,688 Y=4559963,978

Sistema di riferimento UTM WGS 84 Zona 33N

VINCOLISTICA

Segnalazione architettonica da Variante di Adeguamento al PPTR

EPOCA DI COSTRUZIONE

Non rilevabile

DESCRIZIONE

Torre a base rettangolare su tre piani fuori terra, che riversa in un cattivo stato manutentivo denotando un quadro fessurativo rimarcato.

STATO DI CONSERVAZIONE

Pessimo

CRITICITA'

Degrado statico e strutturale

INDIRIZZI DI TUTELA

Tutela ai sensi dell'art. 143 co. 1 lett. e del Codice dei Beni Culturali e del Paesaggio D.lgs 42/2004

BIBLIOGRAFIA

Balacco-Messere, 'Le civiltà rurali di Giovinazzo'', Ed.Mezzina Molfetta

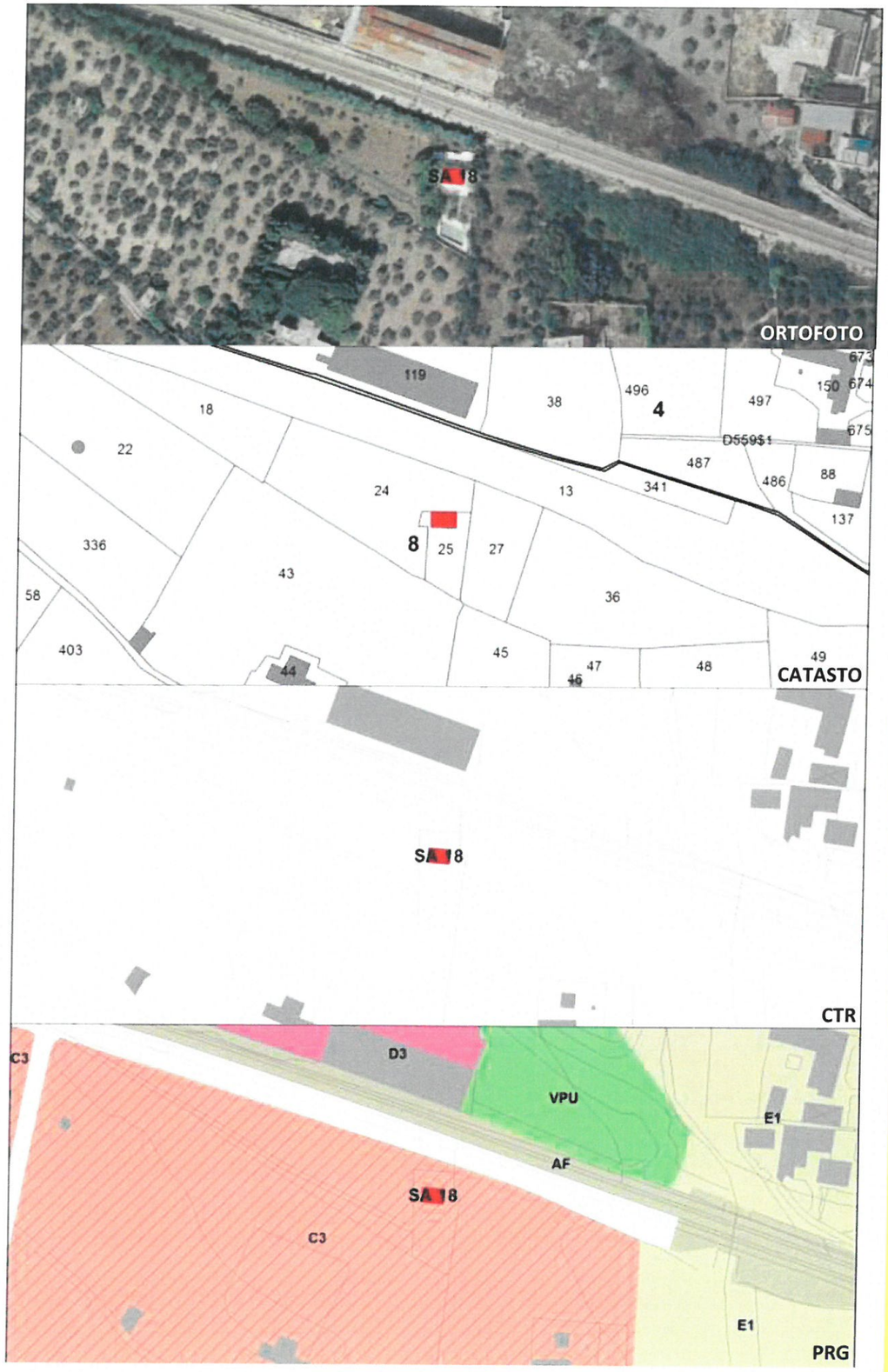

COMUNE DI GIOVINAZZO – SETTORE GESTIONE DEL TERRITORIO
UFFICIO DI PIANO
VARIANTE DI ADEGUAMENTO DEL P.R.G. AL P.P.T.R.

SA 18

SCHEDATURA DELLE SEGNALZIONI ARCHITETTONICHE

DENOMINAZIONE SEGNALAZIONE

TORRE RECATANIA

UBICAZIONE

COMUNE DI GIOVINAZZO
Strada Recatania
Foglio di mappa 20 particelle 40

RILIEVO FOTOGRAFICO

LOCALIZZAZIONE X =643713,947 Y=4557492,093 Meters
Sistema di riferimento UTM WGS 84 Zona 33N

VINCOLISTICA
Segnalazione architettonica da Variante di Adeguamento al PPTR
EPOCA DI COSTRUZIONE
Secolo XV-XVI
DESCRIZIONE
Torre inesistente con folta vegetazione spontanea e cedimenti strutturali notevoli nell'annessa costruzione contigua
STATO DI CONSERVAZIONE
Pessimo
CRITICITA'
Stato di abbandono, necessita di manutenzione
INDIRIZZI DI TUTELA
Tutela ai sensi dell'art. 143 co. 1 lett. e del Codice dei Beni Culturali e del Paesaggio D.lgs 42/2004
BIBLIOGRAFIA
Balacco-Messere, 'Le civiltà rurali di Giovinazzo'', Ed.Mezzina Molfetta

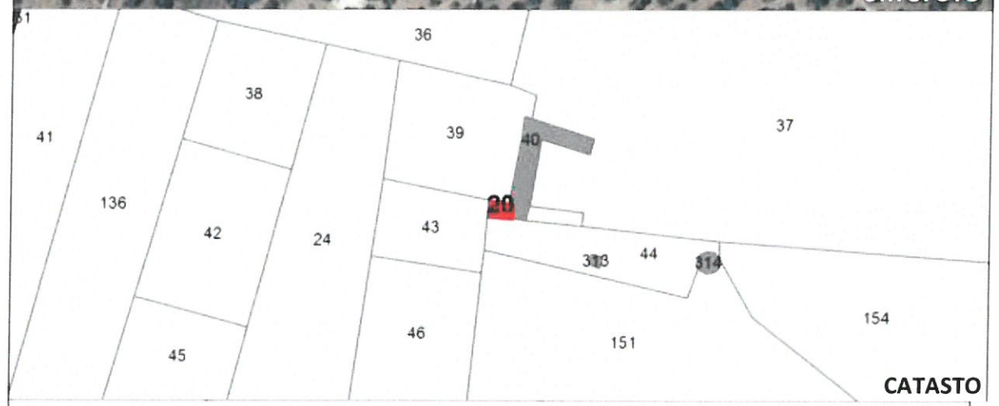



SA 19

COMUNE DI GIOVINAZZO – SETTORE GESTIONE DEL TERRITORIO
UFFICIO DI PIANO
VARIANTE DI ADEGUAMENTO DEL P.R.G. AL P.P.T.R.

SCHEDATURA DELLE SEGNALAZIONI ARCHITETTONICHE

DENOMINAZIONE SEGNALAZIONE

TORRE PALMENTO DELLE SETE

COMUNE DI GIOVINAZZO

UBICAZIONE

Strada provinciale Giovinazzo – Santo Spirito

Foglio di mappa 10 particelle 198

RILIEVO FOTOGRAFICO

LOCALIZZAZIONE X =643612,087 Y=4558826,099

Sistema di riferimento UTM WGS 84 Zona 33N

VINCOLISTICA

Segnalazione architettonica da Variante di Adeguamento al PPTR

EPOCA DI COSTRUZIONE

Non valutabile

DESCRIZIONE

La torre è inesistente esiste solo il palmento impostato su un arco a sesto ribassato con muratura portante faccia vista.

STATO DI CONSERVAZIONE

Pessimo

CRITICITA'

Degrado strutturale con presenza diffusa di vegetazione spontanea

INDIRIZZI DI TUTELA

Tutela ai sensi dell'art. 143 co. 1 lett. e del Codice dei Beni Culturali e del Paesaggio D.lgs 42/2004

BIBLIOGRAFIA

Balacco-Messere, 'Le civiltà rurali di Giovinazzo'', Ed.Mezzina Molfetta

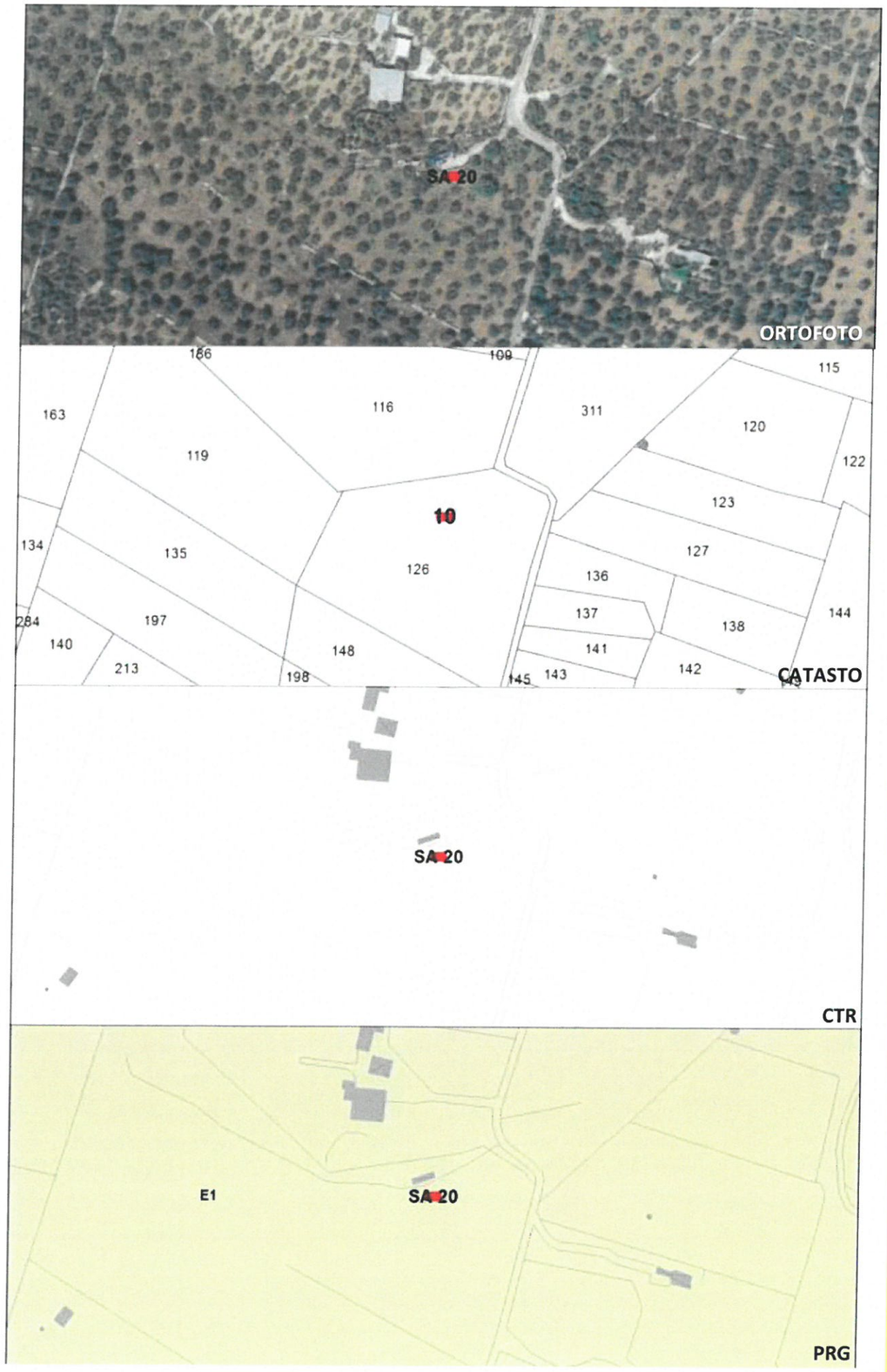

COMUNE DI GIOVINAZZO – SETTORE GESTIONE DEL TERRITORIO

UFFICIO DI PIANO

VARIANTE DI ADEGUAMENTO DEL P.R.G. AL P.P.T.R.

SCHEDATURA DELLE SEGNALAZIONI ARCHITETTONICHE

SA 20

DENOMINAZIONE SEGNALAZIONE

CASINO ZURLO

UBICAZIONE

COMUNE DI GIOVINAZZO
Strada vicinale Zurlo
Foglio di mappa 1 particelle 272

RILIEVO FOTOGRAFICO

LOCALIZZAZIONE X =638724,835 Y=4560581,134 Meters
Sistema di riferimento UTM WGS 84 Zona 33N

VINCOLISTICA
Segnalazione architettonica da Piano Regolatore Generale
EPOCA DI COSTRUZIONE
Non pervenuta
DESCRIZIONE
Casa nobiliare con muratura faccia vista circondato da un muro di cinta. L'edificio è inglobato nell'espansione residenziale del contesto urbano
STATO DI CONSERVAZIONE
Ottimo
CRITICITA'
Opere di restauro poco disciplinate
INDIRIZZI DI TUTELA
Tutela ai sensi dell'art. 143 co. 1 lett. e del Codice dei Beni Culturali e del Paesaggio D.lgs 42/2004
BIBLIOGRAFIA
Balacco-Messere, 'Le civiltà rurali di Giovinazzo'', Ed.Mezzina Molfetta

SA 21

COMUNE DI GIOVINAZZO – SETTORE GESTIONE DEL TERRITORIO
UFFICIO DI PIANO
VARIANTE DI ADEGUAMENTO DEL P.R.G. AL P.P.T.R.

SCHEDATURA DELLE SEGNALAZIONI ARCHITETTONICHE

DENOMINAZIONE SEGNALAZIONE

CASINO MONTEDORO

UBICAZIONE

COMUNE DI GIOVINAZZO
Contrada S. Margherita Località Montedoro
Foglio di mappa 6 particelle 16 (parte), 19
LOCALIZZAZIONE X =638774,567 Y=4560300,163
Sistema di riferimento UTM WGS 84 Zona 33N

RILIEVO FOTOGRAFICO

VINCOLISTICA
Segnalazione architettonica da Piano Regolatore Generale
EPOCA DI COSTRUZIONE
Secolo XVI
DESCRIZIONE
Complesso accessibile tramite viale con edificio con due bastioni circolari, con la presenza di caditoie e feritoie.
STATO DI CONSERVAZIONE
Ottimo
CRITICITA'
Opere di restauro
INDIRIZZI DI TUTELA
Tutela ai sensi dell'art. 143 co. 1 lett. e del Codice dei Beni Culturali e del Paesaggio D.lgs 42/2004
BIBLIOGRAFIA
Balacco-Messere, 'Le civiltà rurali di Giovinazzo'', Ed.Mezzina Molfetta

SA 22

COMUNE DI GIOVINAZZO – SETTORE GESTIONE DEL TERRITORIO
UFFICIO DI PIANO
VARIANTE DI ADEGUAMENTO DEL P.R.G. AL P.P.T.R.

SCHEDATURA DELLE SEGNALAZIONI ARCHITETTONICHE

DENOMINAZIONE SEGNALAZIONE

CHIESA DI SANT'EGIDIO

UBICAZIONE

COMUNE DI GIOVINAZZO
Località San Pietro Pago
Foglio di mappa 22 particelle 41 (parte)
LOCALIZZAZIONE X =637869,67 Y=4558301,451
Sistema di riferimento UTM WGS 84 Zona 33N

RILIEVO FOTOGRAFICO

VINCOLISTICA
Segnalazione architettonica da Piano Regolatore Generale
EPOCA DI COSTRUZIONE
Secolo XVI
DESCRIZIONE
Complesso costituito da chiesa cancellato nel tempo da crolli con perdita della testimonianza storica
STATO DI CONSERVAZIONE
Pessimo
CRITICITA'
Crolli con cancellazione della testimonianza storica
INDIRIZZI DI TUTELA
Tutela ai sensi dell'art. 143 co. 1 lett. e del Codice dei Beni Culturali e del Paesaggio D.lgs 42/2004
BIBLIOGRAFIA
Balacco-Messere, 'Le civiltà rurali di Giovinazzo'', Ed.Mezzina Molfetta

SA 23

COMUNE DI GIOVINAZZO – SETTORE GESTIONE DEL TERRITORIO
UFFICIO DI PIANO
VARIANTE DI ADEGUAMENTO DEL P.R.G. AL P.P.T.R.

SCHEDATURA DELLE SEGNALAZIONI ARCHITETTONICHE

DENOMINAZIONE SEGNALAZIONE

TORRE DON CICCIO

UBICAZIONE

COMUNE DI GIOVINAZZO
Strada provinciale 107
Foglio di mappa 23 particelle 17
LOCALIZZAZIONE X =637789,809 Y=4557760,587
Sistema di riferimento UTM WGS 84 Zona 33N

RILIEVO FOTOGRAFICO

VINCOLISTICA
Segnalazione architettonica da Piano Regolatore Generale
EPOCA DI COSTRUZIONE
Secolo XVII
DESCRIZIONE
Immobile impostato su due piani sito vicino strada provinciale con finestre tompagnate e con uno stato fessurativo rilevante
STATO DI CONSERVAZIONE
Pessimo
CRITICITA'
Degrado strutturale con presenza di puntoni e di aggiunte edilizie
INDIRIZZI DI TUTELA
Tutela ai sensi dell'art. 143 co. 1 lett. e del Codice dei Beni Culturali e del Paesaggio D.lgs 42/2004
BIBLIOGRAFIA
Balacco-Messere, 'Le civiltà rurali di Giovinazzo'', Ed.Mezzina Molfetta

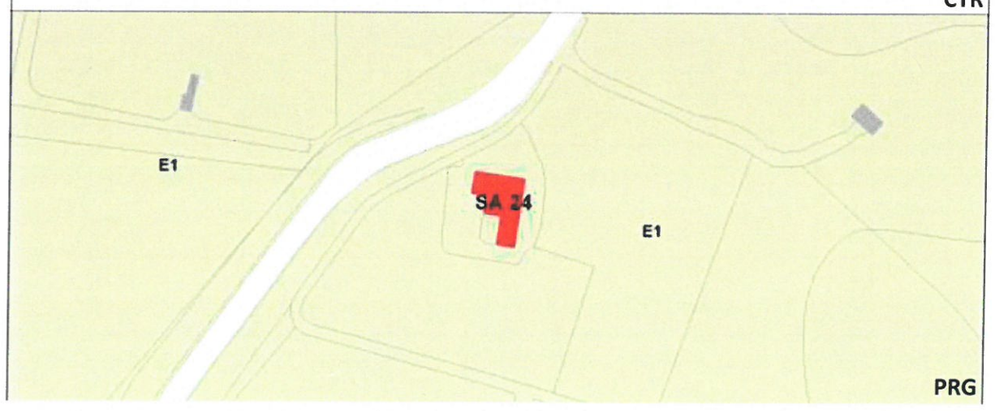

COMUNE DI GIOVINAZZO – SETTORE GESTIONE DEL TERRITORIO
UFFICIO DI PIANO
VARIANTE DI ADEGUAMENTO DEL P.R.G. AL P.P.T.R.

SA 24

SCHEDATURA DELLE SEGNALAZIONI ARCHITETTONICHE

DENOMINAZIONE SEGNALAZIONE

TORRE DEL TUONO O DEI SAGARRIGA

UBICAZIONE

COMUNE DI GIOVINAZZO
Strada Torre del Tuono
Foglio di mappa 31 particelle 55
LOCALIZZAZIONE X =636356,367 Y=4556261,143
Sistema di riferimento UTM WGS 84 Zona 33N

RILIEVO FOTOGRAFICO

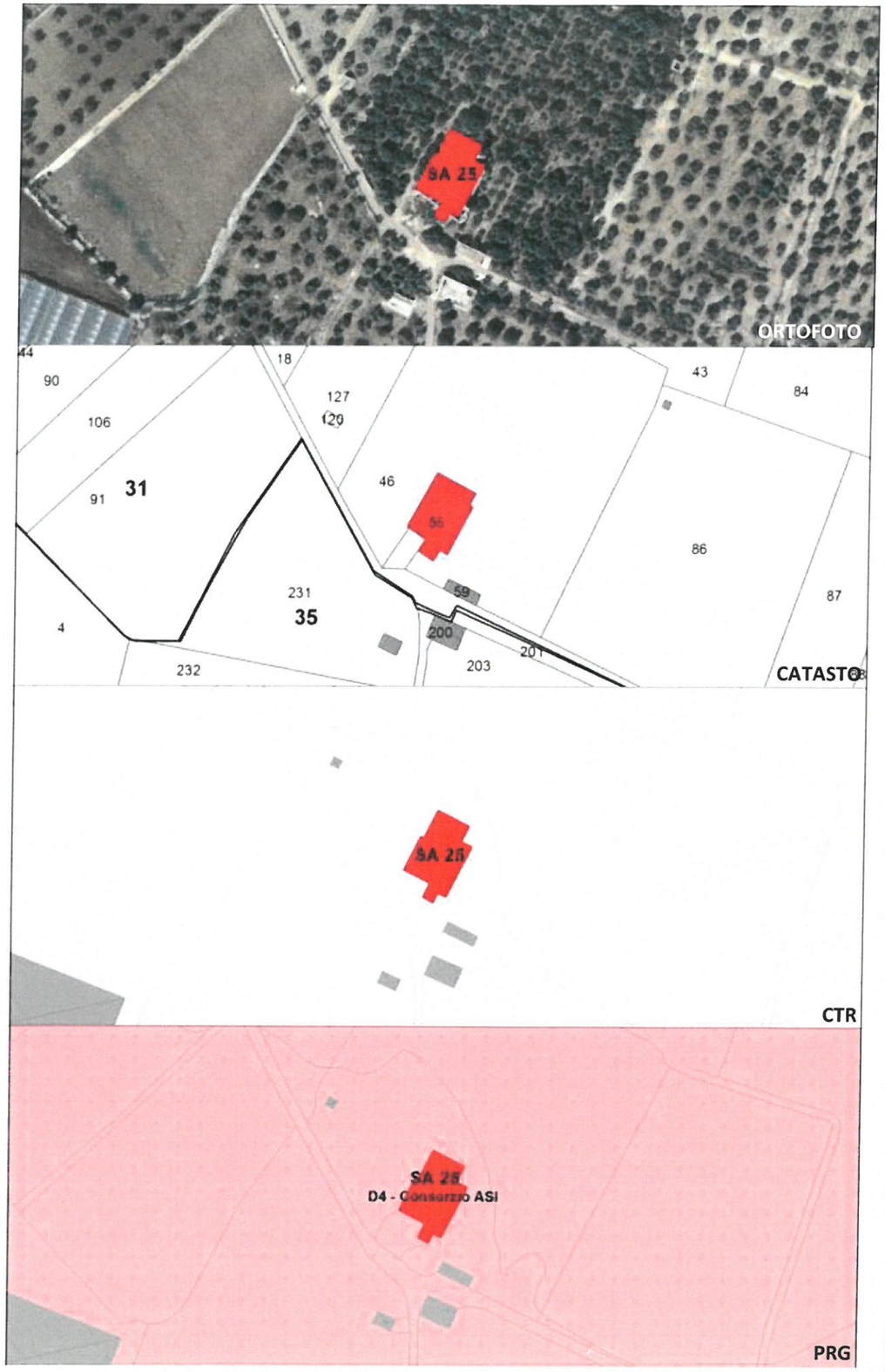

VINCOLISTICA
Segnalazione architettonica da Piano Regolatore Generale
EPOCA DI COSTRUZIONE
Secolo XV-XVII
DESCRIZIONE
Complesso dislocato con più edifici. Parte sventrata con quadri fessurativi evidenti e notevoli crolli.
STATO DI CONSERVAZIONE
Pessimo
CRITICITA'
Degrado statico con cancellazione dell'identità storica
INDIRIZZI DI TUTELA
Tutela ai sensi dell'art. 143 co. 1 lett. e del Codice dei Beni Culturali e del Paesaggio D.lgs 42/2004
BIBLIOGRAFIA
Balacco-Messere, 'Le civiltà rurali di Giovinazzo'', Ed.Mezzina Molfetta

SA 25

COMUNE DI GIOVINAZZO – SETTORE GESTIONE DEL TERRITORIO
UFFICIO DI PIANO
VARIANTE DI ADEGUAMENTO DEL P.R.G. AL P.P.T.R.

SCHEDATURA DELLE SEGNALAZIONI ARCHITETTONICHE

DENOMINAZIONE SEGNALAZIONE

CONVENTO E CHIESA DI SANT'ANTONIO

COMUNE DI GIOVINAZZO

UBICAZIONE

Contrada Sant'Antonio

Foglio di mappa 24 particelle A

RILIEVO FOTOGRAFICO

LOCALIZZAZIONE X =639574,684 Y=4560187,783

Sistema di riferimento UTM WGS 84 Zona 33N

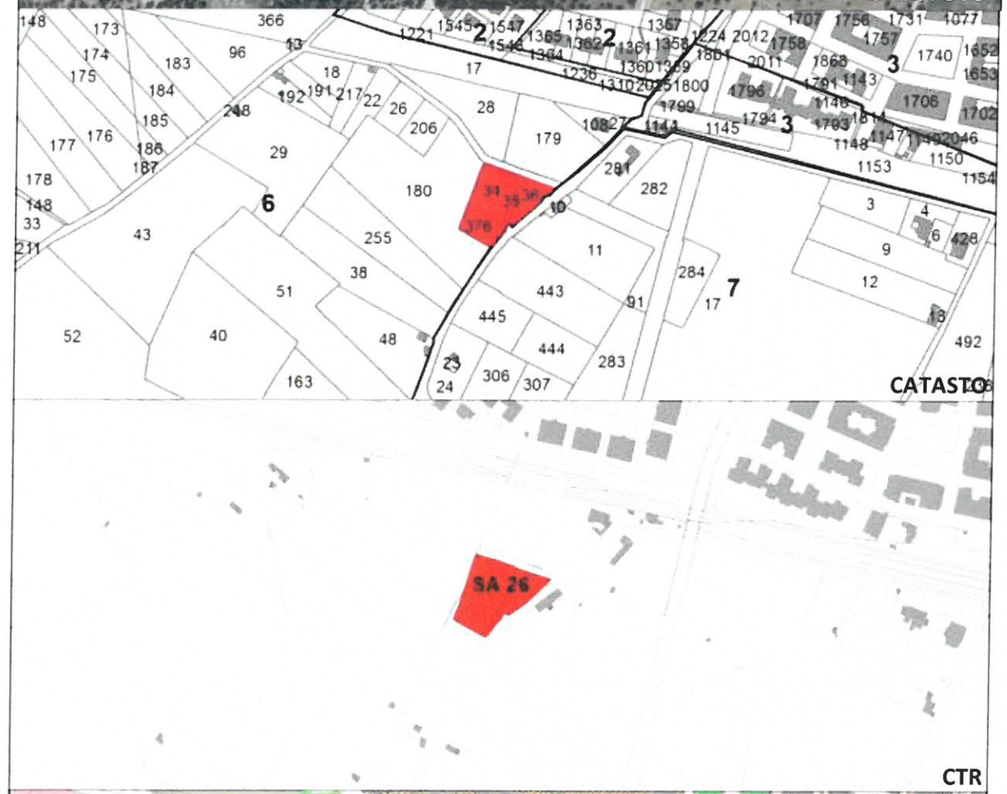

VINCOLISTICA

Segnalazione architettonica da Piano Regolatore Generale

EPOCA DI COSTRUZIONE

Secolo XVI

DESCRIZIONE

Complesso costituito da chiesa con arco a tutto sesto. Parte di edificio parzialmente crollato e non accessibile

STATO DI CONSERVAZIONE

Pessimo

CRITICITA'

Degrado strutturale e abbandono immobile

INDIRIZZI DI TUTELA

Tutela ai sensi dell'art. 143 co. 1 lett. e del Codice dei Beni Culturali e del Paesaggio D.lgs 42/2004

BIBLIOGRAFIA

Balacco-Messere, 'Le civiltà rurali di Giovinazzo'', Ed.Mezzina Molfetta

SA 26

COMUNE DI GIOVINAZZO – SETTORE GESTIONE DEL TERRITORIO
UFFICIO DI PIANO
VARIANTE DI ADEGUAMENTO DEL P.R.G. AL P.P.T.R.

SCHEDATURA DEILLE SEGNALAZIONI ARCHITETTONICHE

DENOMINAZIONE SEGNALAZIONE

CASINO GIANMORULA

UBICAZIONE

COMUNE DI GIOVINAZZO
Strada provinciale Giovinazzo-Terlizzi
Foglio di mappa 7 particelle 58

RILIEVO FOTOGRAFICO

LOCALIZZAZIONE X =639522,649 Y=4559905,271 Meters
Sistema di riferimento UTM WGS 84 Zona 33N

VINCOLISTICA
Segnalazione architettonica da Piano Regolatore Generale
EPOCA DI COSTRUZIONE
Secolo XVII
DESCRIZIONE
Complesso costituito da un insieme di edifici ristrutturati adibiti a struttura ricettiva con muratura faccia vista rivestita da pietra locale.
STATO DI CONSERVAZIONE
Ottimo
CRITICITA'
Trasformazioni e scelte restaurative
INDIRIZZI DI TUTELA
Tutela ai sensi dell'art. 143 co. 1 lett. e del Codice dei Beni Culturali e del Paesaggio D.lgs 42/2004
BIBLIOGRAFIA
Balacco-Messere, 'Le civiltà rurali di Giovinazzo'', Ed.Mezzina Molfetta

SA 27

COMUNE DI GIOVINAZZO – SETTORE GESTIONE DEL TERRITORIO
UFFICIO DI PIANO
VARIANTE DI ADEGUAMENTO DEL P.R.G. AL P.P.T.R.

SCHEDATURA DELLE SEGNALAZIONI ARCHITETTONICHE

DENOMINAZIONE SEGNALAZIONE

CHIESA DI S.MARIA DELLA MISERICORDIA

UBICAZIONE

COMUNE DI GIOVINAZZO
SP Giovinazzo-Bitonto in prossimità cavalcavia SS16
Foglio di mappa 7 particelle A
LOCALIZZAZIONE X =640402,129 Y=4559585,121 Meters
Sistema di riferimento UTM WGS 84 Zona 33N

RILIEVO FOTOGRAFICO

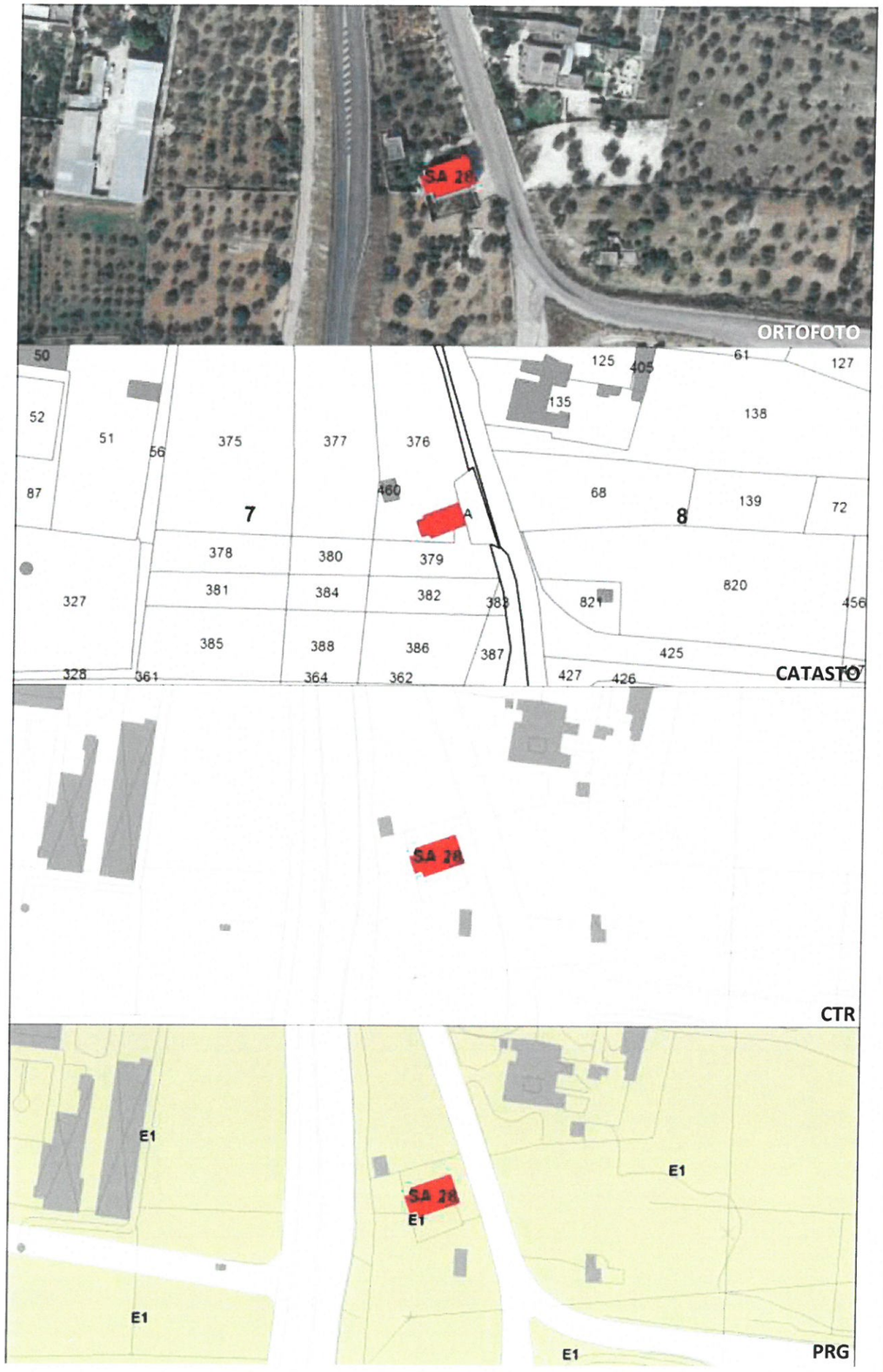

VINCOLISTICA
Segnalazione architettonica da Piano Regolatore Generale
EPOCA DI COSTRUZIONE
Secolo XVII
DESCRIZIONE
Chiesa ad aula unica con copertura a volta con monofore prospettiche e finestra circolare.
STATO DI CONSERVAZIONE
Buono
CRITICITA'
Necessita di una lieve manutenzione
INDIRIZZI DI TUTELA
Tutela ai sensi dell'art. 143 co. 1 lett. e del Codice dei Beni Culturali e del Paesaggio D.lgs 42/2004
BIBLIOGRAFIA
Balacco-Messere, 'Le civiltà rurali di Giovinazzo'', Ed.Mezzina Molfetta

SA 28

COMUNE DI GIOVINAZZO – SETTORE GESTIONE DEL TERRITORIO
UFFICIO DI PIANO
VARIANTE DI ADEGUAMENTO DEL P.R.G. AL P.P.T.R.

SCHEDATURA DELLE SEGNALAZIONI ARCHITETTONICHE

DENOMINAZIONE SEGNALAZIONE

CASINO PAPPALETTERE

UBICAZIONE

COMUNE DI GIOVINAZZO
Nei pressi della strada statale 16 bis
Foglio di mappa 20 particelle 25,134,135

RILIEVO FOTOGRAFICO

LOCALIZZAZIONE X =643875,084 Y=4558507,388
Sistema di riferimento UTM WGS 84 Zona 33N

VINCOLISTICA
Segnalazione architettonica da Piano Regolatore Generale
EPOCA DI COSTRUZIONE
Secolo XVII
DESCRIZIONE
Complesso costituito da un edificio con chiesa annessa in stile neoclassico con muratura portante faccia vista e con edifici contigui adibiti a deposito merci e ricovero degli animali.
STATO DI CONSERVAZIONE
Mediocre
CRITICITA'
Degrado statico e abbandono dell'unità abitativa
INDIRIZZI DI TUTELA
Tutela ai sensi dell'art. 143 co. 1 lett. e del Codice dei Beni Culturali e del Paesaggio D.lgs 42/2004
BIBLIOGRAFIA
Balacco-Messere, 'Le civiltà rurali di Giovinazzo'', Ed.Mezzina Molfetta

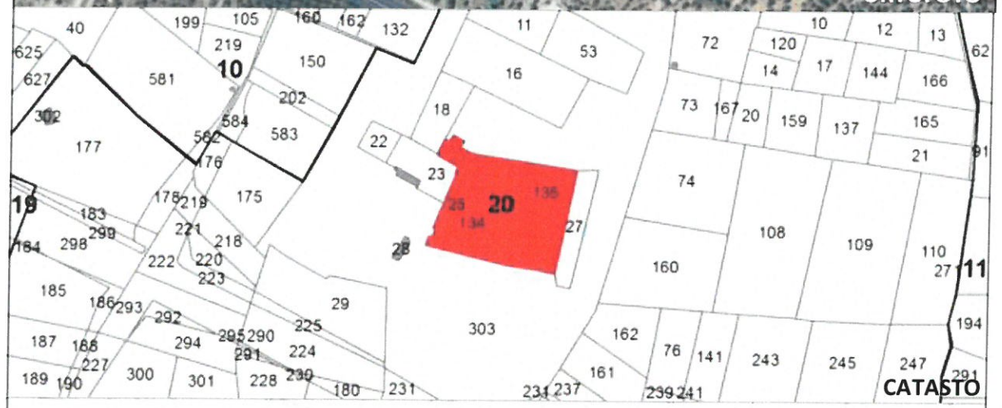

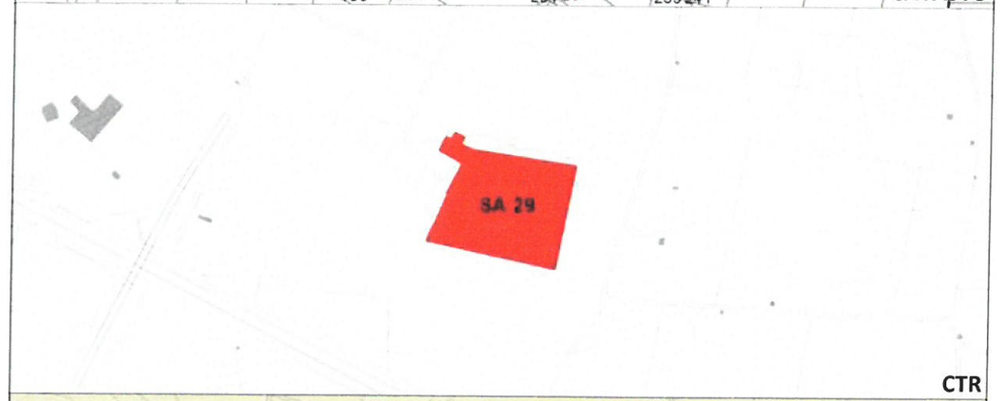

SA 29

COMUNE DI GIOVINAZZO – SETTORE GESTIONE DEL TERRITORIO
UFFICIO DI PIANO
VARIANTE DI ADEGUAMENTO DEL P.R.G. AL P.P.T.R.

SCHEDATURA DELLE SEGNALAZIONI ARCHITETTONICHE

DENOMINAZIONE SEGNALAZIONE

CASINO PEDESTONE

COMUNE DI GIOVINAZZO

UBICAZIONE

Strada vicinale Pedestone

Foglio di mappa 6 particelle 61,67,258

RILIEVO FOTOGRAFICO

LOCALIZZAZIONE X =639117,502 Y=4559943,477 Meters

Sistema di riferimento UTM WGS 84 Zona 33N

VINCOLISTICA

Segnalazione architettonica da Piano Regolatore Generale

EPOCA DI COSTRUZIONE

Secolo XIX

DESCRIZIONE

Complesso edilizio adibito a villa nobiliare ottocentesca impostata su due piani fuori terra con cornicioni impostate con balaustre. L'edificio presenta un ampio giardino antistante.

STATO DI CONSERVAZIONE

Pessimo

CRITICITA'

Abbandono dell'uso abitativo e degrado strutturale

INDIRIZZI DI TUTELA

Tutela ai sensi dell'art. 143 co. 1 lett. e del Codice dei Beni Culturali e del Paesaggio D.lgs 42/2004

BIBLIOGRAFIA

Balacco-Messere, 'Le civiltà rurali di Giovinazzo'', Ed.Mezzina Molfetta

SA 30

COMUNE DI GIOVINAZZO – SETTORE GESTIONE DEL TERRITORIO
UFFICIO DI PIANO
VARIANTE DI ADEGUAMENTO DEL P.R.G. AL P.P.T.R.

SCHEDATURA DELLE SEGNALAZIONI ARCHITETTONICHE

DENOMINAZIONE SEGNALAZIONE

SITO DI INTERESSE PALEONTOLOGICO

UBICAZIONE

COMUNE DI GIOVINAZZO
località Sant'Egidio
Foglio di mappa 22 particelle 93, 87, 73

RILIEVO FOTOGRAFICO

LOCALIZZAZIONE X =640.484,174 Y=4.560.955,596 Meters
Sistema di riferimento UTM WGS 84 Zona 33N

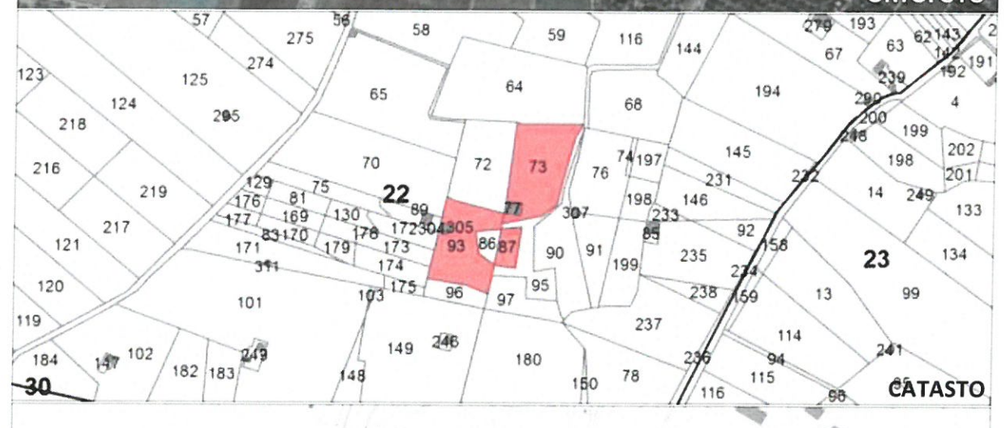

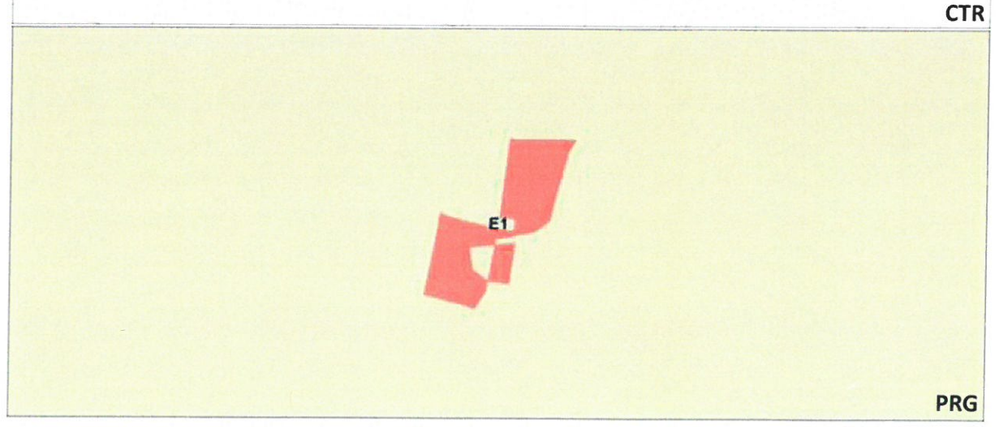

VINCOLISTICA
Segnalazione archeologica prot. n. 026473 del 03/11/2006
EPOCA DI COSTRUZIONE
Non conosciuta
DESCRIZIONE
Nella cava di calcare ubicata in località Sant'Egidio è segnalata la presenza di importanti testimonianze di interesse paleontologico, riferibili ad impronte di dinosauri rilevabili su alcuni ripiani di calcare della cava.
STATO DI CONSERVAZIONE
Non valutabile
CRITICITA'
Presenza della cava
INDIRIZZI DI TUTELA
Tutela ai sensi dell'art. 142 co. 1 lett. m del Codice dei Beni Culturali e del Paesaggio D.lgs 42/2004
BIBLIOGRAFIA
Comunicazione di Segnalazione archeologica della Soprintendenza per i Beni archeologici

SAK 01

COMUNE DI GIOVINAZZO – SETTORE GESTIONE DEL TERRITORIO
UFFICIO DI PIANO
VARIANTE DI ADEGUAMENTO DEL P.R.G. AL P.P.T.R.

SCHEDATURA DEI VINCOLI EXTRAURBANI

DENOMINAZIONE SEGNALAZIONE

SITO DI INTERESSE PALEONTOLOGICO

UBICAZIONE

COMUNE DI GIOVINAZZO
località Sant'Egidio
Foglio di mappa 22 particelle 43, 64, 72, 77, 86, 90, 95
LOCALIZZAZIONE X =637.264,658 Y=4.556.989,523 Meters
Sistema di riferimento UTM WGS 84 Zona 33N

RILIEVO FOTOGRAFICO

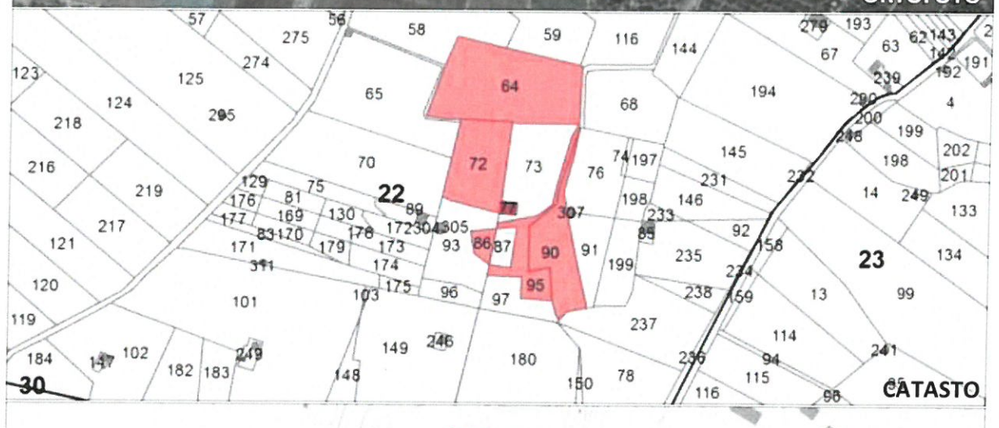

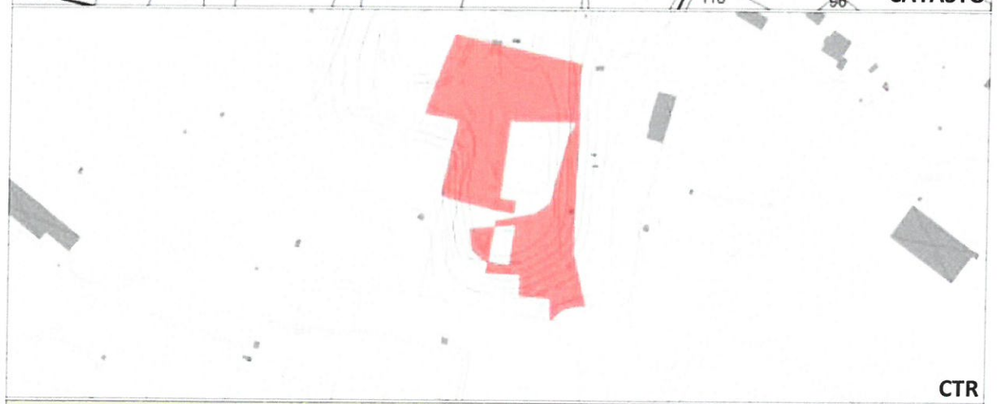



VINCOLISTICA
Segnalazione archeologica prot. n. 026474 del 03/11/2006
EPOCA DI COSTRUZIONE
Non conosciuta
DESCRIZIONE
Nella cava di calcare ubicata in località Sant'Egidio è segnalata la presenza di importanti testimonianze di interesse paleontologico, riferibili ad impronte di dinosauri rilevabili su alcuni ripiani di calcare della cava.
STATO DI CONSERVAZIONE
Non valutabile
CRITICITA'
Presenza della cava
INDIRIZZI DI TUTELA
Tutela ai sensi dell'art. 142 co. 1 lett. m del Codice dei Beni Culturali e del Paesaggio D.lgs 42/2004
BIBLIOGRAFIA
Comunicazione di Segnalazione archeologica della Soprintendenza per i Beni archeologici

SAK 02

COMUNE DI GIOVINAZZO – SETTORE GESTIONE DEL TERRITORIO
UFFICIO DI PIANO
VARIANTE DI ADEGUAMENTO DEL P.R.G. AL P.P.T.R.

SCHEDATURA DEI VINCOLI EXTRAURBANI