



**COMUNE DI GIOVINAZZO**  
Città Metropolitana di Bari  
Assessorato OO.PP. e Lavori Pubblici  
Assessorato allo Sport  
SETTORE GESTIONE DEL TERRITORIO



**PROGETTO DEFINITIVO RIGUARDANTE LA MANUTENZIONE ORDINARIA E STRAORDINARIA DEGLI INTERVENTI DELLA PIATTAFORMA STRADALE COSTITUENTE VIA DEGLI ARCIERI PER LA FRUIBILITA' DEL CENTRO COMUNALE DI RACCOLTA**

**PLANIMETRIE:**

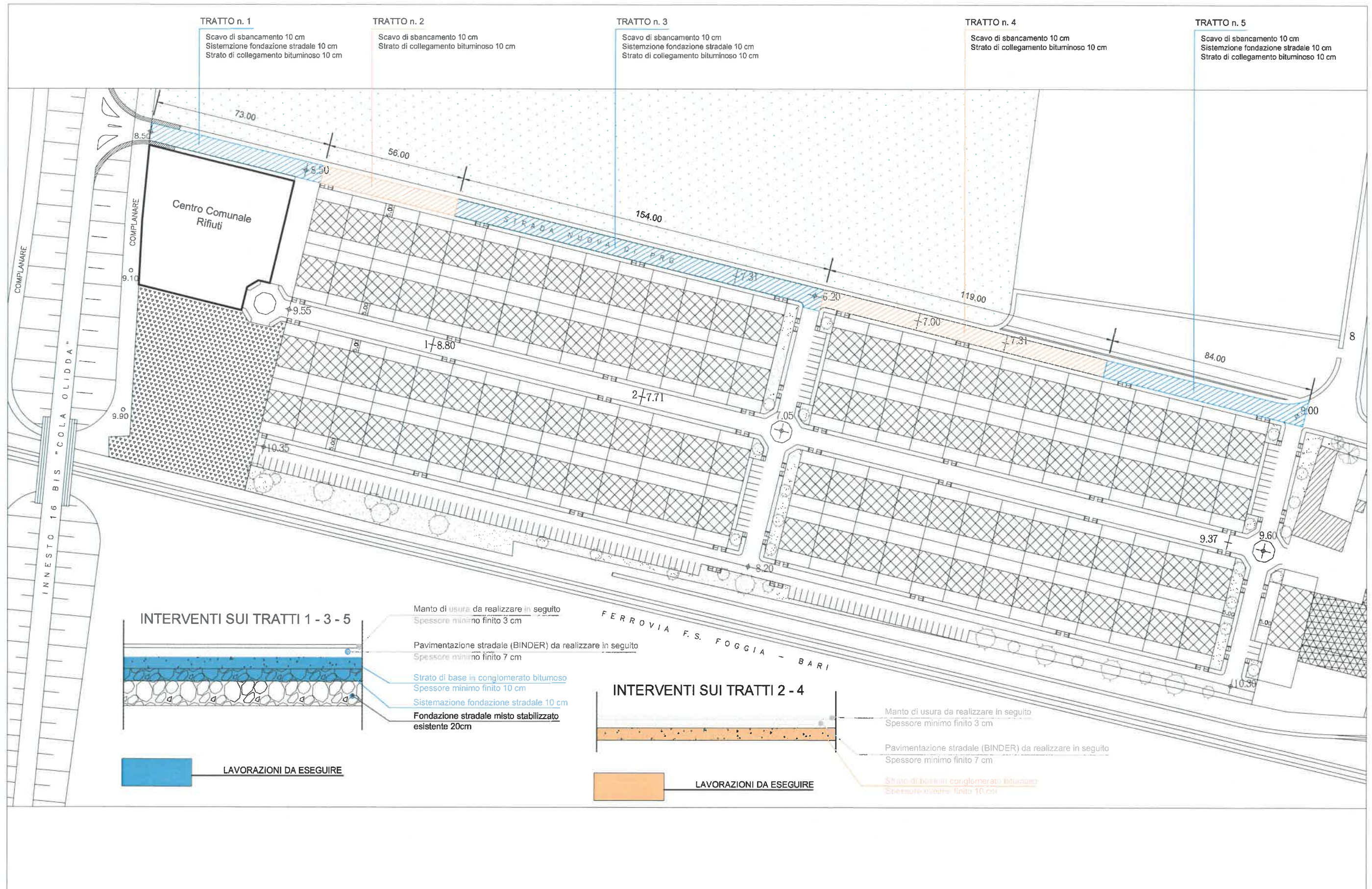
- interventi sul piano viario
- interventi rete acque meteoriche

**ELABORAZIONE PROGETTO**

**SETTORE GESTIONE DEL TERRITORIO**  
Dirigente ing. Cesare TREMATORE



# INTERVENTI SULLA STRADA ADIACENTE IL LOTTO- SCALA 1:1.000



TRATTO n. 1

Scavo di sbancamento 10 cm  
Sistemazione fondazione stradale 10 cm  
Strato di collegamento bituminoso 10 cm

TRATTO n. 2

Scavo di sbancamento 10 cm  
Strato di collegamento bituminoso 10 cm

TRATTO n. 3

Scavo di sbancamento 10 cm  
Sistemazione fondazione stradale 10 cm  
Strato di collegamento bituminoso 10 cm

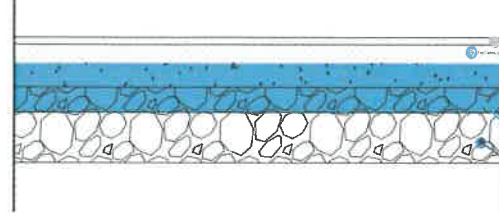
TRATTO n. 4

Scavo di sbancamento 10 cm  
Strato di collegamento bituminoso 10 cm

TRATTO n. 5

Scavo di sbancamento 10 cm  
Sistemazione fondazione stradale 10 cm  
Strato di collegamento bituminoso 10 cm

## INTERVENTI SUI TRATTI 1 - 3 - 5



Manto di usura da realizzare in seguito  
Spessore minimo finito 3 cm

Pavimentazione stradale (BINDER) da realizzare in seguito  
Spessore minimo finito 7 cm

Strato di base in conglomerato bituminoso  
Spessore minimo finito 10 cm

Sistemazione fondazione stradale 10 cm  
Fondazione stradale misto stabilizzato  
esistente 20cm

LAVORAZIONI DA ESEGUIRE

## INTERVENTI SUI TRATTI 2 - 4



Manto di usura da realizzare in seguito  
Spessore minimo finito 3 cm

Pavimentazione stradale (BINDER) da realizzare in seguito  
Spessore minimo finito 7 cm

Strato di base in conglomerato bituminoso  
Spessore minimo finito 10 cm

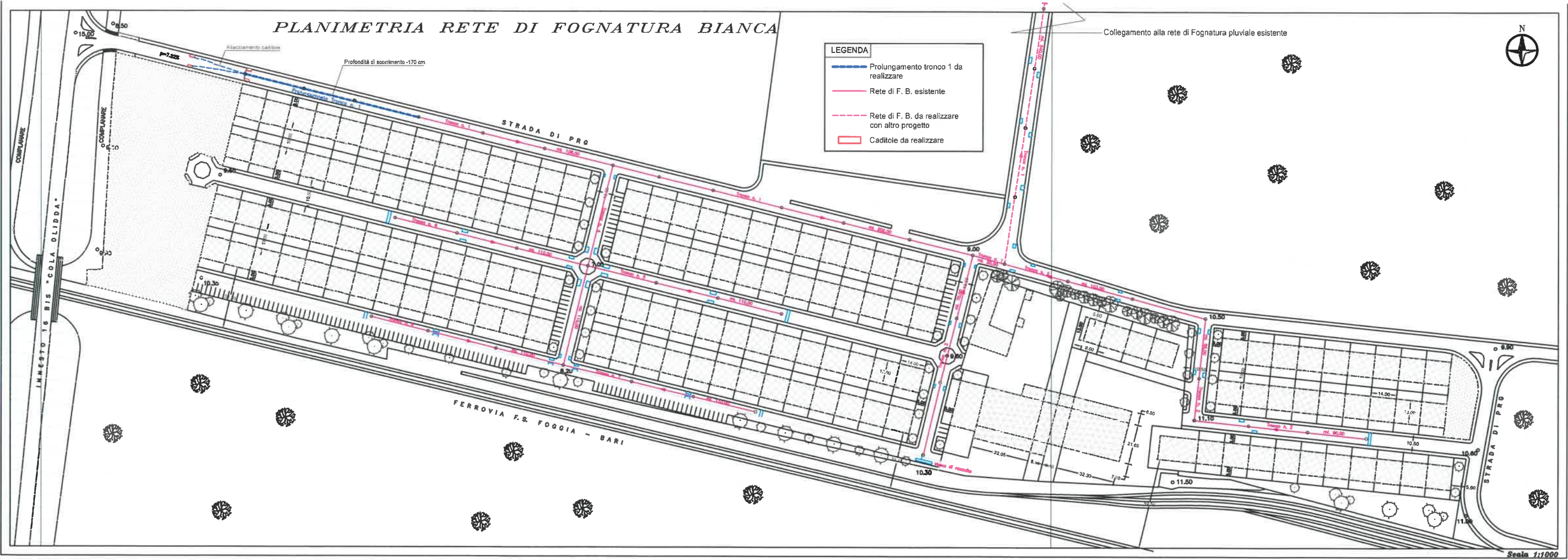
LAVORAZIONI DA ESEGUIRE

# PLANIMETRIA RETE DI FOGNATURA BIANCA

**LEGENDA**

- Prolungamento tronco 1 da realizzare
- Rete di F. B. esistente
- - - Rete di F. B. da realizzare con altro progetto
- Caditoie da realizzare

Collegamento alla rete di Fognatura pluviale esistente



Scala 1:1000